REPUBLIKA HRVATSKA
ZAGREBAČKA ŽUPANIJA
OPĆINA RUGVICA
Jedinstveni upravni odjel

KLASA: 023-01/14-01/284
URBROJ: 238/26-14-25
U Rugvici, 28.studenog 2014.

Na temelju čl. 102. Zakona o prostornom uređenju („Narodne novine", broj 153/13), Jedinstveni upravni odjel Općine Rugvica, kao nositelj izrade, zajedno s odgovornim voditeljem izrade IV. izmjena i dopuna Prostornog plana uređenja Općine Rugvica, izradio je

IZVJEŠĆE
o provedenoj javnoj raspravi o Prijedlogu
IV. izmjena i dopuna Prostornog plana uređenja Općine Rugvica

Na temelju čl. 95. st. 2. Zakona o prostornom uređenju, načelnik Općine Rugvica donio je Zaključak o utvrđivanju Prijedloga IV. izmjena i dopuna Plana za javnu raspravu (KLASA: 023-01/14-01/284, URBROJ: 238/26-14-3 od 21.10. 2014.). Zaključak se nalazi u privitku (Privitak 1.) i sastavni je dio ovog Izvješća.

Na temelju čl. 96. Zakona o prostornom uređenju, nositelj izrade objavio je Javnu raspravu o Prijedlogu IV. izmjena i dopuna Plana u dnevnom tisku - „Jutarnji list" od 22. listopada 2014. godine, te na mrežnim stranicama Ministarstva (www.mgpu.hr) i Općine Rugvica (www.rugvica.hr). Javna rasprava trajala je 15 dana, od 30.10.2014. - 13.11.2014. godine. Tekst objave javne rasprave (KLASA: 023-01/14-01/284, URBROJ: 238/26-14-4 od 21.10.2014.), kao i preslike objavljenih oglasa, nalaze se u privitku (Privitak 2.) i sastavni je dio ovog Izvješća.

Sukladno čl. 97. Zakona o prostornom uređenju, nositelj izrade dostavio je i posebnu pisanu obavijest o javnoj raspravi javnopravnim tijelima određenim posebnim propisima koja su dala ili su trebala dati zahtjeve za izradu IV. izmjena i dopuna Plana (KLASA: 023-01/14-01/284, URBROJ: 238/26-14-14 od 22.10.2014.). Posebna pisana obavijest o javnoj raspravi dostavljena javnopravnim tijelima nalazi se u privitku (Privitak 3.) i sastavni je dio ovog Izvješća. Na dostavljenu obavijest očitovala su se sljedeća javnopravna tijela:

1.	**HAKOM**, Hrvatska regulatorna agencija za mrežne djelatnosti	R.F.Mihanovića 9, 10000 Zagreb
2.	**Ministarstvo gospodarstva**, Uprava za energetiku i rudarstvo	Ulica grada Vukovara 78, 10000 Zagreb
3.	**Ministarstvo obrane**, Uprava za materijalne resurse Sektor za nekretnine, graditeljstvo i zaštitu okoliša, Služba za graditeljstvo i zaštitu okoliša	Trg kralja Petra Krešimira IV br. 1, 10000 Zagreb
4.	**INA Industrija nafte d.d.**, SD Istraživanje i proizvodnja nefte i plina, Sektor podrške istraživanju i proizvodnji	Avenija Većeslava Holjevca 10, 10020 Zagreb
5.	**Državna uprava za zaštitu i spašavanje** Područni ured za zaštitu i spašavanje Zagreb	Nehajska 5, 10000 Zagreb
6.	**Hrvatske šume d.o.o.** Uprava šuma podružnica Zagreb	Vladimira Nazora 7, 10000 Zagreb
7.	**Grad Ivanić –Grad**, Upravni odjel za financije, gospodarstvo, komunalne djelatnosti i prostorno planiranje	Park hrvatskih branitelja 1, 10310 Ivanić-Grad
8.	**Dukom d.o.o.** Vodoopskrba i odvodnja	J. Zorića 70, 10370 Dugo Selo
9.	**Ministarstvo unutarnjih poslova**, PU Zagrebačka, Sektor upravnih i inspekcijskih poslova Inspektorat unutarnjih poslova	10000 Zagreb
10.	**Ministarstvo poljoprivrede**, Uprava šumarstva, lovstva i drvne industrije	Planinska 2A, 10000 Zagreb

U razdoblju trajanja javne rasprave, Prijedlog IV. izmjena i dopuna Plana bio je stavljen na javni uvid u prostorijama Općine Rugvica i na mrežnim stranicama Općine Rugvica.

Javno izlaganje Prijedloga IV. izmjena i dopuna Plana održano je 4.11.2014. godine u 17,00 sati u vatrogasnom domu u Rugvici.

Zapisnik s javnog izlaganja i popis prisutnih nalazi se u privitku (Privitak 4.) i sastavni je dio ovog Izvješća.

Mišljenja, prijedlozi i primjedbe na Prijedlog IV. izmjena i dopuna Plana mogli su se izjaviti usmeno na zapisnik tijekom javnog izlaganja, pisano dati u knjigu primjedbi, te dostaviti u pisanom obliku u urudžbeni zapisnik Općine Rugvica ili uputiti putem pošte, zaključno sa 13.11.2014. godine.

U roku navedenom u objavi javne rasprave, na adresu nositelja izrade mišljenja, prijedloge i primjedbe podnijelo je 20 podnositelja.

Primjedbe Ministarstva unutarnjih poslova i Ministarstva poljoprivrede, Uprave šumarstva, lovstva i drvne industrije dostavljene su izvan roka.

U knjigu primjedbi nema upisanih mišljenja, prijedloga i primjedbi.

Na javnom izlaganju mišljenja, prijedloge i primjedbe podnijelo je 5 podnositelja koji su odgovore dobili odmah na samom izlaganju, a evidentirani su u zapisniku s javnog izlaganja.

U nastavku se daje tabelarni pregled mišljenja, prijedloga i primjedbi danih u pisanom obliku putem pošte u određenom roku, u knjigu primjedbi, te putem pošte nakon određenog roka:

MIŠLJENJA, PRIJEDLOZI I PRIMJEDBE DOSTAVLJENI PUTEM POŠTE U ROKU			
1.	PODNOSITELJ:	HAKOM - Hrvatska regulatorna agencija za mrežne djelatnosti R.F.Mihanovića 9, 10 000 Zagreb	Zaprimljeno: 29.10.2014. Klasa: 350-05/14-01/222 Ur.broj: 476-10/KČ-14-4 (HP)
1.1.	Očitovanje/ prijedlog/ primjedba/	Podnositelj nema primjedbi na Prijedlog IV Izmjena i dopuna PPUO Rugvica.	
1.1.	Odgovor:	**Prihvaća se.**	
2.	PODNOSITELJ:	Ministarstvo gospodarstva - Uprava za energetiku i rudarstvo Ulica grada Vukovara 78 10 000 Zagreb	Zaprimljeno: 31.10.2014. Klasa: 350-01/11-01/24 Ur.broj: 526-04-01-01-02/4-14-08
2.1.	Očitovanje/ prijedlog/ primjedba/	Podnositelj nema primjedbi na Prijedlog IV Izmjena i dopuna PPUO Rugvica.	
2.1.	Odgovor:	**Prihvaća se.**	
3.	PODNOSITELJ:	Ministarstvo obrane Uprava za materijalne resurse Sektor za nekretnine, graditeljstvo i zaštitu okoliša Služba za graditeljstvo i zaštitu okoliša Trg kralja Petra Krešimira IV br. 1 10 000 Zagreb	Zaprimljeno: 31.10.2014. Klasa: 350-02/14-01/163 Ur.broj: 512M3-020201-14-4
3.1.	Očitovanje/ prijedlog/ primjedba/	Podnositelj nema primjedbi na Prijedlog IV Izmjena i dopuna PPUO Rugvica.	
3.1.	Odgovor:	**Prihvaća se.**	
4.	PODNOSITELJ:	INA Industrija nafte d.d. SD Istraživanje i proizvodnja nafte i plina Sektor podrške istraživanju i proizvodnji Avenija Većeslava Holjevca 10 10 020 Zagreb	Zaprimljeno: 7.11.2014. Klasa: 50684776/24-10-14/3074-401/BK Ur. broj:
4.1.	Očitovanje/ prijedlog/ primjedba/	Na kartografskom prikazu 1.1. izostavljen je naziv eksploatacijskog polja "EPU Ježevo". U tumaču na istoj karti, umjesto nafta i plin – E1 trebalo bi pisati "Eksploatacijsko polje ugljikovodika (EPU) Ježevo – E1". Na isti način korigirati naziv u odredbama (čl. 5, st. 8. i čl. 6, st. 2).	
4.1.	Odgovor:	**Prihvaća se.** Prema dostavljenom očitovanju dopunjuje se kartografski prikaz 1.1 korištenje i namjena prostora – prostori za razvoj i uređenje te tekstualni dio - Odredbe za provođenje čl. 5. st. 8. i čl. 6. st. 2.	

4.2.	Očitovanje/ prijedlog/ primjedba/	U odredbe (čl. 6., st. 2.) pod popis energetskih građevina od važnosti za državu dodati: • produktovod DN100/50 Ivanić Grad – DIOKI Zagreb • produktovod (butan-propan) DN 100/50 Ivanić Grad – PROPLIN Zagreb • naftovod DN 100/50 Ježevo – SS IVA II	
4.2.	Odgovor:	**Prihvaća se.** Prema dostavljenom očitovanju dopunjuje se tekstualni dio – Odredbe za provođenje, čl. 6. st. 2.	
4.3.	Očitovanje/ prijedlog/ primjedba/	Poštivati posebne uvjete za zaštitne pojaseve oko cjevovoda, te zaštitne i požarne zone oko bušotina, u dimenzijama navedenim u dopisu, a sukladno važećim zakonskim propisima.	
4.3.	Odgovor:	**Prihvaća se.** Prema dostavljenom očitovanju dopunjuje se čl. 54. st. 1. i 2. s riječi „produktovod" te se riječ „koridor" zamjenjuje s riječi „pojas" na način da stavak 1. i 2. sada glase: „5.3. Naftovodi, plinovodi i produktovodi (1) Udaljenost naftovoda, plinovoda i produktovoda od pojedinih građevina treba biti u skladu s važećom zakonskom regulativom (Pravilnik o tehničkim uvjetima i normativima za siguran transport tekućih i plinovitih ugljikovodika magistralnim naftovodima i plinovodima, te naftovodima i plinovodima za međunarodni transport) i podrazumijeva zaštitni pojas od 30 m obostrano od osi cjevovoda. (2) Naftovodi, plinovodi i produktovodi međunarodnog i magistralnog karaktera moraju biti udaljeni od drugih objekata infrastrukture kod paralelnog vođenja najmanje: - 5 m od ruba cestovnog pojasa županijskih i lokalnih cesta - 10 m od ruba cestovnog pojasa državnih cesta - 20 m od ruba cestovnog pojasa autoputa i željeznica - 10 m od nožice nasipa reguliranog vodotoka i kanala." Također se prema dostavljenom očitovanju dopunjuje čl. 54. uvjetima gradnje u zonama oko istražnih i napuštenih bušotina novim stavkom 6. koji glasi: „(6) Zaštitna i požarna zona izgrađene bušotine iznosi 30 m u polumjeru oko osi bušotine. Kod trajno napuštenih bušotina (likvidirane – kanal bušotine se nalazi 1,5 – 2,0 m pod zemljom) sigurnosna – zaštitna zona u kojoj je zabranjeno graditi objekte za boravak i rad ljudi iznosi 3,0 m u polumjeru oko osi kanala trajno napuštene bušotine.„	
5.	PODNOSITELJ:	Siniša Bijelić, Milka Bijelić Dalmatinska 4, Otok Svibovski	Zaprimljeno: 10.11.2014. Klasa: 023-01/14-01/869 Ur.broj:
5.1.	Očitovanje/ prijedlog/ primjedba/	K.č.br. 1934/2 i 1934/3 k.o. Hruščica uvrstiti u uređeni neizgrađeno dio građevinskog područja do linije dalekovoda. Priložene kopija katastarskog plana i lokacijske dozvole iz 2007.	
5.1.	Odgovor:	**Prihvaća se.** Tražena čestica 1934/2 prijedlogom Plana označena je kao neizgrađeni – uređeni dio građevinskog područja naselja. K.č.br. 1934/3 će se u skladu s dostavljenom primjedbom uvrstiti u neizgrađeni – uređeni dio građevinskog područja.	
6.	PODNOSITELJ:	Josip Šolin	Zaprimljeno: 10.11.2014. Klasa: 023-01/14-01/871 Ur.broj:
6.1.	Očitovanje/ prijedlog/ primjedba/	Izbrisati ucrtani put na k.č.br. 759, 749/2 i 749/1, k.o. Okunščak.	
6.1.	Odgovor:	**Djelomično se prihvaća.** Prema službenoj katastarskoj podlozi put prolazi česticama 749/2, 749/1 i česticom 760/9 k.o. Okunščak, ali ne i česticom 759 kako je navedeno u primjedbi. U skladu s utvrđenim podacima te dostavljenoj primjedbi briše se dio puta na česticama 749/2 i 749/1 k.o. Okunščak.	
6.2.	Očitovanje/ prijedlog/ primjedba	K.č. br. 759 i 749/2 spojiti u jednu česticu (jedno gradilište).	
6.2.	Odgovor:	**Ne prihvaća se.** Traženu izmjenu moguće je izvršiti u postupku izdavanja akta za provedbu prostornog plana.	
6.3.	Očitovanje/ prijedlog/ primjedba	Ulazni put na k.č.br. 749/1 ucrtati u produžetku puta 750/3 sa sjeverne strane po potrebi uz k.č.br.725.	
6.3.	Odgovor:	**Ne prihvaća se.** Pristupni put na česticu br. 749/1 moguć je putem koji je određen k.č.br. 750/3 kako je navedeno u primjedbi te nema potrebe određivati dodatne pristupe na navedenu česticu.	

6.4.	Očitovanje/ prijedlog/ primjedba	Put 760/9 (Brestovečka ulica) završiti sa okretištem iza kojeg bi bio ulaz na gradilište formirano od k.č.br. 759 i 749/2.	
6.4.	Odgovor:	**Ne prihvaća se.** Ucrtanim koridorom puta predviđena je mogućnost izvedbe okretišta (ulaza na k.č.br. 759 i 749/2).	
7.	PODNOSITELJ:	Dragica Antolak Posavska 38, Otok Svibovski 10361 Sesvetski Kraljevec	Zaprimljeno: 11.11.2014. Klasa: 023-01/14-01/879 Ur.broj:
7.1.	Očitovanje/ prijedlog/ primjedba	Ukinuti put na k.č.br. 1935 k.o.Hruščica	
7.1.	Odgovor:	**Prihvaća se.** U skladu s primjedbom briše se planirani put ucrtan u dijelu čestice k.č. br. 1935. k.o. Hrušćica. Zbog brisanja puta u dijelu čestice k.č. br. 1935. k.o. Hrušćica briše se i nastavak puta koji prolazi dijelovima čestica br. 1936, 1940, 1942, 1944 i 1946. sve k.o. Hrušćica.	
8.	PODNOSITELJ:	Marko Cesar Slavka Kolara 22 Obedišće Ježevsko	Zaprimljeno: 11.11.2014. Klasa: 023-01/14-01/880 Ur.broj:
8.1.	Očitovanje/ prijedlog/ primjedba	Prenamijeniti zemljište na k.č. br. 83, 85, 86, 87, k.o. Ježevo u zonu poslovne namjene, u svrhu gradnje poljoprivrednih objekata (hala, silosi) na vlastitom poljoprivrednom gospodarstvo.	
8.1.	Odgovor:	**Ne prihvaća se.** Odlukom o izradi IV Izmjena i dopuna Prostornog plana uređenja Općine Rugvica („Sl. gl. Općine Rugvica" br. 3/14) nije predviđena mogućnost izmjena i dopuna Plana u smislu promjene namjene unutar građevinskih područja naselja.	
9.	PODNOSITELJ:	Stjepan Brestovec Sop, Savska 3	Zaprimljeno: 11.11.2014. Klasa: 023-01/14-01/881 Ur.broj:
9.1.	Očitovanje/ prijedlog/ primjedba	Prenamijeniti zemljišta iz poljoprivrednog u građevinsko (poslovna ili industrijska namjena), na k.č.br. 2138/2, 2138/1, 2139/1, 2137 k.o. Hruščica.	
9.1.	Odgovor:	**Ne prihvaća se.** Odlukom o izradi IV Izmjena i dopuna Prostornog plana uređenja Općine Rugvica („Sl. gl. Općine Rugvica" br. 3/14) nije predviđena mogućnost izmjena i dopuna Plana u smislu proširenja građevinskih područja naselja.	
10.	PODNOSITELJ:	Državna uprava za zaštitu i spašavanje Područni ured za zaštitu i spašavanje Nehajska 5, 10000 Zagreb	Zaprimljeno: 12.11.2014. Klasa: 350-02/14-01/23 Ur.broj: 543-21-01-14-4
10.1.	Očitovanje/ prijedlog/ primjedba	Mjere "sklanjanja ljudi" u članku 80. bazirati na točci (1) prijedloga novog teksta (bez navođenja imena Pravilnika), a uvažavajući Pravilnik o kriterijima za određivanje gradova i naseljenih mjesta u kojima se moraju graditi skloništa (NN 2/91). Jasno definirati mjere sklanjanja ljudi (u zaklonima i podrumima), odrediti lokacije i najpovoljnije pravce evakuacije.	
10.1.	Odgovor:	**Prihvaća se.** Prema dostavljenom očitovanju izvršit će se dopuna Članka 80. na način da glasi: „(1) Mjere sklanjanja ljudi provode se sukladno posebnim propisima iz područja zaštite i spašavanja: Zakonu o zaštiti i spašavanju, Pravilniku o mjerama zaštite od elementarnih nepogoda i ratnih opasnosti u prostornom planiranju i uređivanju prostora, Pravilniku o kriterijima za određivanje gradova i naseljenih mjesta u kojima se moraju graditi skloništa i Pravilniku o postupku uzbunjivanja stanovništva. (2) Sukladno Procjeni ugroženosti stanovništva, materijalnih i kulturnih dobara Općine Rugvica te Planu civilne zaštite Općine Rugvica, na području Općine nije utvrđena obveza gradnje skloništa osnovne namjene, te će se u slučaju potrebe provodit sklanjanje ljudi u zaklone (podrumi i sl.). Neizgrađene površine naselja (igrališta, parkirališta i dr. slobodne površine javne i društvene namjene) koristit će se za sklanjanje i evakuaciju. Za područje naselja Nart Savski, za koje postoji opasnost od poplava, koristit će se površine za sklanjanje i evakuaciju na području susjednih naselja. Kao osnovni pravci evakuacije na području Općine koristit će se postojeće javne ceste županijskog značaja (Ž1036, Ž3070, Ž3073) na koje se priključuju ostali pravci evakuacije koje čine ostale javne i nerazvrstane ceste."	

11.	PODNOSITELJ:	Hrvatske šume d.o.o. Uprava šuma podružnica Zagreb Vladimira Nazora 7, 10 000 Zagreb	Zaprimljeno: 13.11.2014. Klasa: Ur.broj: ZG-06-11-2320/07-IF
11.1.	Očitovanje/ prijedlog/ primjedba	Neprihvatljiv je alternativni pravac željezničke pruge kroz državnu šumu (odjelom 8,16,17,22,62,62 g.j. "Črnovšćak". Trasu željeznice treba planirati tako da se minimalizira šteta na šumi.	
11.1.	Odgovor:	**Djelomično se prihvaća.** Predmetna alternativna trasa magistralne željezničke pruge planirana je Programom i Strategijom prostornog uređenja Republike Hrvatske, Prostornim planom Zagrebačke županije te je također zbog usklađenja s planom višeg reda planirana i ovim Planom. Obzirom da je predviđena širina koridora predmetne pruge u širini 200 m, moguće je planirati trasu tako da se minimalizira šteta u šumi.	
11.2.	Očitovanje/ prijedlog/ primjedba	Držati se čl. 35 Zakona o šumama i čl. 14. Zakona o izmjenama i dopunama Zakona o šumama.	
11.2.	Odgovor:	**Prihvaća se.** Prijedlog IV izmjena i dopuna PPUO Rugvica izrađen je u skladu s Zakonom o šumama (NN 140/05, 82/06, 129/08, 80/10, 124/10, 25/12, 68/12, 148/13, 94/14).	
12.	PODNOSITELJ:	Grad Ivanić-Grad Upravni odjel za financije, gospodarstvo, komunalne djelatnosti i prostorni planiranje Park hrvatskih branitelja 1 10310 Ivanić-Grad	Zaprimljeno: 14.11.2014. Klasa: 350-01/14-01/13 Ur.broj: 238/10-04/14-2
12.1.	Očitovanje/ prijedlog/ primjedba	U II Izmjenama i dopunama PPUG Ivanić-Grada ucrtana je planirana županijska cesta od Ivanić-Grada do ŽCGO Tarno, kao i lokacija ŽCGO. Gradsko vijeće Grada Ivanić-Grada donijelo je Odluku o granicama naselja ("Službeni glasnik Grada Ivanić-Grada, br. 8/10) kojom su utvrđene granice naselja.	
12.2.	**Odgovor:**	**Prihvaća se.**	
13.	PODNOSITELJ	Cvjetko Šaba Stara cesta 35, Novaki Oborovski	Zaprimljeno: 13.11.2014. Klasa: 023-01/14-01/893 Ur.broj:
13.1.	Očitovanje/ prijedlog/ primjedba	Brisati put s južne strane k.č.br. 390, k.o. Oborovski Novaki	
13.1.	Odgovor:	**Prihvaća se.** U skladu s primjedbom briše se planirani put ucrtan u dijelu čestice k.č.br. 390. k.o. Oborovski Novaki.	
14.	PODNOSITELJ	Horvat Dragutin Novaki Nartski, Novačka 44 10 361 Kraljevci	Zaprimljeno: 13.11.2014. Klasa: 023-01/14-01/891 Ur.broj:
14.1.	Očitovanje/ prijedlog/ primjedba	Brisati put koji prolazi kroz k.č.br. 4242 k.o. Hrušćica	
14.1.	Odgovor:	**Prihvaća se.** U skladu s primjedbom briše se planirani put ucrtan u dijelu čestice k.č.br. 4242. k.o. Hrušćica. Zbog brisanja puta na čestici k.č.br. 4242. k.o. Hrušćica briše se i nastavak puta koji prolazi dijelovima k.č.br. 4243/3 i 4243/2 k.o. Hrušćica.	
15.	PODNOSITELJ	MUNIS d.o.o. Borovci 7A-7B 10 000 Zagreb	Zaprimljeno: 12.11.2014. Klasa: 023-01/14-01/887 Ur.broj:
15.1.	Očitovanje/ prijedlog/ primjedba	Prenamjeniti zemljište k.č.br. 2914/1 i 2914/2, k.o. Hruščica u gospodarsku zonu, po mogućnosti bez uvjetovanja UPU-a.	
15.1.	Odgovor:	**Ne prihvaća se.** Odlukom o izradi IV Izmjena i dopuna Prostornog plana uređenja Općine Rugvica („Sl. gl. Općine Rugvica" br. 3/14) nije predviđena mogućnost izmjena i dopuna Plana u smislu promjene namjene unutar građevinskih područja naselja te proširenja istih.	
16.	PODNOSITELJ	Dragica Mihordin Zagrebačka 150, Čista Mlaka 10 370 Dugo Selo	Zaprimljeno: 12.11.2014. Klasa: 023-01/14-01/885 Ur.broj:
16.1.	Očitovanje/ prijedlog/ primjedba	Uključiti k.č. br. 3753 i 3754, k.o. Hruščica u susjednu gospodarsku zonu.	
16.1.	Odgovor:	**Ne prihvaća se.** Tražena čestica k.č.br. 3753 k.o. Hruščica, Prijedlogom IV izmjena i dopuna PPUO Rugvica dijelom je uvrštena u gospodarsku zonu - izdvojeno građevinsko područje izvan	

		naselja proizvodne namjene koje je obuhvaćeno obvezom izrade UPU 16. Odlukom o izradi IV Izmjena i dopuna Prostornog plana uređenja Općine Rugvica („Sl. gl. Općine Rugvica" br. 3/14) nije predviđena mogućnost izmjena i dopuna Plana u smislu proširenja građevinskih područja.	
17.	PODNOSITELJ	AMC Ćurak d.o.o. Posavska cesta 33, Rugvica Jure Ćurak Behetićeva ulica 9, Rugvica	Zaprimljeno: 13.11.2014. Klasa: 023-01/14-01/895 Ur.broj:
17.1.	Očitovanje/ prijedlog/ primjedba	Brisati cestu na k.č. br. 1255/1 i 1255/2 (poličke širine).	
17.1.	Odgovor:	**Prihvaća se.** Prema službenoj katastarskoj podlozi put prolazi česticom k.č.br. 1255/2 (poličke širine) ali ne i česticom k.č.br. 1255/1 kako je navedeno u primjedbi. U skladu s utvrđenim podacima te dostavljenoj primjedbi briše se put na čestici k.č. br. 1255/2 (poličke širine). Zbog brisanja puta u dijelu čestice k.č.br. 1255/2 (poličke širine) briše se i nastavak puta koji prolazi dijelovima čestica k.č.br..1253/2, 1252, 1256, 1257, 1258, 1259, 1260 i 1261(poličke širine).	
18.	PODNOSITELJ	Cesar Ivica Kolareva 19 10 370 Obedišće Ježevsko	Zaprimljeno: 12.11.2014. Klasa: 023-01/14-01/883 Ur.broj:
18.1.	Očitovanje/ prijedlog/ primjedba	Brisati put na k.č.br. 96/1 i 96/2 k.o. Ježevo.	
18.1.	Odgovor:	**Prihvaća se.** U skladu s primjedbom briše se put na čestici k.č.br. 96/1 i 96/2 k.o. Ježevo. Zbog brisanja puta u dijelu čestice k.č.br. 96/1 i 96/2 k.o. Ježevo. briše se i nastavak puta koji prolazi dijelovima čestica k.č.br. 97, 95, 94, 93, 92, 91, 88, 87, 83 i 82 k.o. Ježevo.	
19.	PODNOSITELJ:	Dukom d.o.o. Josipa Zorića 70 10370 Dugo Selo	Zaprimljeno:14.11.2014. Klasa: 023-01/14-01/900 Ur.broj:2215-14
19.1.	Očitovanje/ prijedlog/ primjedba	Ucrtati spoj vodovoda N.Svibje – Hrušćica na novi magistralni cjevovod Kosnica – Ivanić-Grad.	
19.1.	Odgovor:	**Prihvaća se.** U skladu s primjedbom na kartografskom prikazu 2.2 Infrastrukturni sustavi i mreže – vodnogospodarski sustav, obrada, skladištenje i odlaganje otpada ucrtati će se spoj vodovoda N.Svibje – Hrušćica na novi magistralni cjevovod Kosnica – Ivanić-Grad.	
19.2.	Očitovanje/ prijedlog/ primjedba	Upisati oznaku DN uz promjere svih cjevovoda i sukladno tome ispraviti dimenzije vodovoda: • Novo Svibje-Hrušćica DN225 • Hrušćica-Rugvica DN 225 • Rugvica-Oborovski Novaki DN 250 • Oborovski Novaki-Oborovo DN 255 • Oborovo-Prevlaka DN 180 • Ježevo DN 225 • Dolenska ulica u Ježevu DN 160	
19.2.	Odgovor:	**Prihvaća se.** U skladu s primjedbom na kartografskom prikazu 2.2 Infrastrukturni sustavi i mreže – vodnogospodarski sustav, obrada, skladištenje i odlaganje otpada unijet će se ispravke dimenzija vodovoda.	
19.3.	Očitovanje/ prijedlog/ primjedba	Ucrtati sljedeće elemente sustava odvodnje: • svih 6 crpnih stanica na glavnom kolektoru Rugvica-Hrušćica • glavni kolektor Spojna točka A – Ježevo s pripadajućih 5 crpnih stanica • glavni kolektor Spojna točka A – Dugo Selo • glavni kolektor Spojna točka A – uređaj za pročišćavanje otpadnih voda (u dijelu od spojne točke A do crpne stanica CS12)	
19.3.	Odgovor:	**Djelomično se prihvaća.** U skladu s primjedbom na kartografskom prikazu 2.2 Infrastrukturni sustavi i mreže – vodnogospodarski sustav, obrada, skladištenje i odlaganje otpada ucrtati će se glavni kolektori. Primjedba se ne prihvaća u dijelu koji se odnosi na ucrtavanje crpnih stanica za koje je utvrđeno da nisu ucrtane u Prijedlogu IV. izmjena i dopuna PPUO Rugvica budući da zahtjevom nisu dostavljeni točni podaci (lokacije crpnih stanica) temeljem kojih je moguće izvršiti dopunu Plana.	

20.	PODNOSITELJ:	Mario Maček Obedišće Ježevsko, Slavka Kolara 56	Zaprimljeno: 31.10.2014. Klasa: 023-01/14-01/844 Ur.broj:
20.1.	Očitovanje/ prijedlog/ primjedba	Uvrstiti k.č.br. 653 k.o. Ježevo u građevinsko područje za potrebe stambene namjene.	
20.1.	Odgovor:	**Ne prihvaća se.** Odlukom o izradi IV Izmjena i dopuna Prostornog plana uređenja Općine Rugvica („Sl. gl. Općine Rugvica" br. 3/14) nije predviđena mogućnost izmjena i dopuna Plana u smislu proširenja građevinskih područja naselja.	

MIŠLJENJA, PRIJEDLOZI PRIMJEDBE UPISANI U KNJIGU PRIMJEDBI		
PODNOSITELJ:	Nema podnositelja.	
Očitovanje/prijedlog/ primjedba	Nema primjedbi.	

MIŠLJENJA, PRIJEDLOZI PRIMJEDBE DOSTAVLJENI PUTEM POŠTE NAKON ROKA			
21.	PODNOSITELJ:	Ministarstvo unutarnjih poslova PU Zagrebačka Inspektorat unutarnjih poslova	Zaprimljeno:24.11.2014. Klasa: 511-19-25/1-12843/1-2014 Ur.broj:
21.1	Očitovanje/ prijedlog/ primjedba	Traži se poštivanje propisa iz djelokruga zaštite od požara.	
21.1	Odgovor:	**Primjedba je dostavljena izvan roka.** **Prihvaća se.** Prijedlog IV. izmjena i dopuna PPUO Rugvica izrađen je u skladu s odredbama Pravilnika o uvjetima za vatrogasne pristupe (NN, 35/94, 55/94 i 142/03) te u skladu s odredbama Pravilnika o hidrantskoj mreži za gašenje požara (NN br. 8/06).	
22.	PODNOSITELJ:	Ministarstvo poljoprivrede, Uprava šumarstva, lovstva i drvne industrije Planinska 2A, 10000 Zagreb	Zaprimljeno: 24.11.2014. Klasa: 023-01/14-01/925 Ur.broj:
22.1.	Očitovanje/ prijedlog/ primjedba	Ne proširivati izdvojena građevinska područja ugostiteljsko-turističke namjene oznake T1 na području naselja Novaki Nartski i Čista Mlaka, te oznake T3 na području naselja Svibje na površine zaštitnih šuma (Š2).	
22.1.	Odgovor:	**Primjedba je dostavljena izvan roka.** **Ne prihvaća se – primjedba nije predmet ovih izmjena i dopuna plana.** Sukladno polazištima i ciljevima Odluke o izradi IV Izmjena i dopuna Prostornog plana uređenja Općine Rugvica („Sl. gl. Općine Rugvica" br. 3/14) prijedlogom IV. izmjena i dopuna PPUO Rugvica nisu mijenjanje granice izdvojenih građevinskih područja ugostiteljsko turističke namjene.	
22.2.	Očitovanje/ prijedlog/ primjedba	Potrebno je o javnoj raspravi obavijestiti javnopravno tijelo, Hrvatske šume, d.o.o. Upravu šuma Podružnicu Zagreb.	
22.2.	Odgovor:	**Primjedba je dostavljena izvan roka.** **Prihvaća se.** Javnopravno tijelo, Hrvatske šume, d.o.o. Uprava šuma Podružnica Zagreb pozvano je posebnom obavijesti o javnoj raspravi, te se isto odazvalo dostavljanjem primjedbi koje su obuhvaćene izvješćem o javnoj raspravi.	

Sveukupno prema prethodnoj tablici broj podnositelja te broj mišljenja, prijedloga i primjedbi iznosi:

	BROJ PODNOSITELJA	BROJ PRIMJEDBI
Podnositelji i primjedbe dostavljene poštom u roku	20	28
Podnositelji i primjedbe upisane u knjigu primjedbi	0	0
Podnositelji i primjedbe dostavljeni izvan roka	2	3
SVEUKUPNO	22	31

POPIS SUDIONIKA U JAVNOJ RASPRAVI ČIJA SU MIŠLJENJA, PRIJEDLOZI I PRIMJEDBE NA PRIJEDLOG PROSTORNOG PLANA PRIHVAĆENA

1. HAKOM - Hrvatska regulatorna agencija za mrežne djelatnosti
2. Ministarstvo gospodarstva, Uprava za energetiku i rudarstvo
3. Ministarstvo obrane, Uprava za materijalne resurse
4. INA industrija nafte d.d., SD istraživanje i proizvodnja nafte i plina
5. Siniša i Milka Bijelić
6. Dragica Antolak
7. Državna uprava za zaštitu i spašavanje, Područni ured za zaštitu i spašavanje Zagreb
8. Grad Ivanić-Grad, Upravni odjel za financije, gospodarstvo, komunalne djelatnosti i prostorno planiranje
9. Cvjetko Šaba
10. Dragutin Horvat
11. ANC Ćurak d.o.o.
12. Ivica Cesar
13. Ministarstvo unutarnjih poslova

POPIS SUDIONIKA U JAVNOJ RASPRAVI ČIJA MIŠLJENJA, PRIJEDLOZI I PRIMJEDBE NA PRIJEDLOG PROSTORNOG PLANA NISU PRIHVAĆENA ILI SU DJELOMIČNO PRIHVAĆENA

1. Josip Šolin
2. Marko Cesar
3. Stjepan Brestovac
4. MUNIS d.o.o.
5. Hrvatske šume d.o.o., Uprava šuma podružnica Zagreb
6. Dragica Mihordin
7. Dukom d.o.o.
8. Mario Maček
9. Ministarstvo poljoprivrede, Uprava šumarstva, lovstva i drvne industrije

---

Stručni izrađivač Plana:
Zavod za prostorno uređenje
Zagrebačke županije

Odgovorni voditelj izrade:

Vitomir Štelić, dipl. ing. arh.

VITOMIR ŠTELIĆ
dipl.ing.arh.
OVLAŠTENI ARHITEKT URBANIST
A 3396

Nositelj izrade Plana:
Jedinstveni upravni odjel
Općine Rugvica

Pročelnik:

Ivica Radanović, dipl. pravnik

REPUBLIKA HRVATSKA
OPĆINA RUGVICA
JEDINSTVENI UPRAVNI ODJEL
RUGVICA
ZAGREBAČKA ŽUPANIJA

REPUBLIKA HRVATSKA
ZAGREBAČKA ŽUPANIJA
OPĆINA RUGVICA
OPĆINSKI NAČELNIK
Rugvica, Trg J.Predavca 1
Tel 2764-220, 2764-215, fax. 2774-444
KLASA: 023-01/14-01/284
URBROJ: 238/26-14-3
Rugvica, 21.10.2014.

Temeljem članaka 95. Zakona o prostornom uređenju (Narodne novine, broj 153/13) i članka 44. Statuta općine Rugvica (Službeni glasnik Općine Rugvica, broj 2/13 i 6/13), načelnik Općine Rugvica donosi

ZAKLJUČAK

o utvrđivanju Prijedloga IV. Izmjena i dopuna Prostornog plana uređenja Općine Rugvica

1. Utvrđuje se Prijedlog IV. Izmjena i dopuna Prostornog plana uređenja Općine Rugvica (u daljnjem tekstu: Plan), koji se sastoji od tekstualnog i grafičkog dijela, te sažetka za javnost, a sastavni je dio ovog Zaključka.
2. Prijedlog IV. Izmjena i dopuna Plana upućuje se na javnu raspravu.
   Tijekom trajanja javne rasprave Prijedlog Izmjena i dopuna Plana izložit će se na javni uvid u prostorijama Općine Rugvica, Trg Josipa Predavca 1, Rugvica, svakog radnog dana od 8,00 do 15,00 sati i to u periodu od 30.10.2014. do 13.11.2014. god.
3. Javno izlaganje održat će se 04.11.2014. god. u 17,00 sati u Vatrogasnom domu u Rugvici .
   Pisana očitovanja, mišljenja, prijedloge i primjedbe na Prijedlog Izmjena i dopuna Plana sudionici u javnoj raspravi mogu upisivati u knjigu primjedbi na mjestu uvida ili dostaviti na adresu: Općina Rugvica, Trg Josipa Predavac 1, Rugvica, 10 370 Dugo Selo najkasnije do 13.11.2014.godine.
4. Nadležna tijela sudjeluju u javnoj raspravi na način da dostavljaju pisano očitovanje na Prijedlog Izmjena i dopuna Plana, te ukoliko isto ne dostave do dana 13.11.2014. god. smatrat će se da nemaju primjedbe na isti.
5. Građani i udruge sudjeluju u javnoj raspravi na način da:
   - imaju pravo pristupa na javni uvid u Prijedlog Izmjene i dopune Plana,
   - postavljaju pitanja tijekom javnog izlaganja o predloženim rješenjima na koja odgovara izrađivač Prijedloga Izmjena i dopuna Plana, usmeno ili u pisanom obliku prema zahtjevu sudionika rasprave,
   - mogu upisati prijedloge i primjedbe u knjigu primjedbi koja se nalazi uz Prijedlog Izmjena i dopuna Plana,
   - daju prijedloge i primjedbe u zapisnik za vrijeme javnog izlaganja,
   - upućuju pisane prijedloge i primjedbe Općini Rugvica, na adresu Trg Josipa Predavca 1, 10 370 Dugo Selo.
6. Obavijest o javnoj raspravi IV. Izmjena i dopuna Prostornog plana uređenja Općine Rugvica objavit će se u dnevnom tisku (Jutarnji list), na stranici Općine Rugvica: www.rugvica.hr, na web stranici Ministarstva web@mgipu.hr i na oglasnoj ploči Općine Rugvica.

Načelnik Općine Rugvica:
IVAN PREMENAR

REPUBLIKA HRVATSKA
ZAGREBAČKA ŽUPANIJA
OPĆINA RUGVICA
Jedinstveni upravni odjel

OBAVIJEST

Temeljem članka 96. Zakona o prostornom uređenju (Narodne novine, broj 153/13.) Jedinstveni upravni odjel Općine Rugvica objavljuje da 30.10.2014. godine započinje

JAVNA RASPRAVA
O PRIJEDLOGU IV. IZMJENA I DOPUNA PROSTORNOG PLANA UREĐENJA OPĆINE RUGVICA

Javna rasprava o Prijedlogu IV. Izmjena i dopuna Prostornog plana uređenja Općine Rugvica provest će se u trajanju od 15 dana, odnosno **od 30.10.2014. do zaključno 13.11.2014. godine.**

Uvid u Prijedlog prostorno planske dokumentacije može se izvršiti u Općini Rugvica i to svakim radnim danom od 8,00 do 15,00 sati, te na mrežnim stranicama Općine Rugvica – www.rugvica.hr

Javno izlaganje održat će se u utorak 04.11.2014. godine s početkom u 17,00 sati u vatrogasnom domu u Rugvici. U javnom izlaganju mogu sudjelovati sve zainteresirane osobe.

Pisana očitovanja, mišljenja, prijedlozi i primjedbe na prijedlog plana mogu se upisivati u knjigu primjedbi na mjestu javnog uvida za vrijeme trajanja uvida ili se mogu dostaviti zaključno do 13.11.2014.g. na adresu: Općina Rugvica, Trg J. Predavca 1, Rugvica, 10 370 Dugo Selo.

Primjedbe i prijedlozi koji ne budu sadržavali ime i prezime, potpuni naslov podnositelja ili ne budu čitko napisani i koji ne budu dostavljeni u roku trajanja javne rasprave, neće se uzimati u obzir u pripremi izvješća o javnoj raspravi.

KLASA:023-01/14-01/284
URBROJ:238/26-14-4
Rugvica, 21.10.2014.

REPUBLIKA HRVATSKA
ZAGREBAČKA ŽUPANIJA
OPĆINA RUGVICA

OBAVIJEST

Temeljem članka 96. Zakona o prostornom uređenju (Narodne novine, broj 153/13.) Jedinstveni upravni odjel Općine Rugvica objavljuje da 30.10.2014. godine započinje

JAVNA RASPRAVA
U POSTUPKU IZRADE I DONOŠENJA
IV. IZMJENA I DOPUNA
PROSTORNOG PLANA UREĐENJA OPĆINE RUGVICA

Javna rasprava provest će se u trajanju od 15 dana, odnosno **od 30.10.2014. do zaključno 13.11.2014. godine.**

Uvid u Prijedlog prostorno planske dokumentacije može se izvršiti u Općini Rugvica i to svakim radnim danom od 8,00 do 15,00 sati.

Pisana očitovanja, mišljenja, prijedlozi i primjedbe na prijedlog plana mogu se upisivati u knjigu primjedbi na mjestu javnog uvida za vrijeme trajanja uvida ili se mogu dostaviti zaključno do 13.11.2014.g. na adresu: Općina Rugvica, Trg J. Predavca 1, Rugvica, 10 370 Dugo Selo.

Javno izlaganje PRIJEDLOGA IV. IZMJENA I DOPUNA PROSTORNOG PLANA UREĐENJA OPĆINE RUGVICA održat će se:

u Rugvici (vatrogasni dom) 04.11.2014.g.(utorak) u 17,00 sati.

OPĆINA RUGVICA
Jedinstveni upravni odjel

PRIVITAK 2.: Objava javne rasprave

Općinska zgrada u Rugvici

IZMJENA I DOPUNA PROSTORNOG PLANA - EKO FLOR OBAVIJEST - OBAVIJEST ZA BRANITELJE - MJERE ZAŠTITE-OB.JAVNO ZDRAVST.-EKO FLOR OB - ODRŽ JAVNE RASVJETE-- MAPA POSL.PROCESA - KONT.KNJIG.ISPRAVA - UPUTA ZA NAPLATU

11

Temeljem odredbe članka 88. Zakona o prostornom uređenju (Narodne novine, broj 153/13), Jedinstveni upravni odjel Općine Rugvica, daje

OBAVIJEST

o izradi IV. izmjena i dopuna Prostornog plana uređenja Općine Rugvica

Temeljem Odluke o izradi IV. izmjena i dopuna Prostornog plana uređenja Općine Rugvica (Službeni glasnik Općine Rugvica, broj 3/14) započeta je izrada IV. izmjena i dopuna Prostornog plana uređenja Općine Rugvica (Službeni glasnik Općine Rugvica, broj 2/05, 6/07, 1/08, 4/10, 1/13).

Detaljne informacije o tijeku izrade mogu se dobiti u Jedinstvenom upravnom odjelu Općine Rugvica, Rugvica, Trg Josipa Predavca 1, tel. 2764-215, 2764-220.

KLASA:023-01/14-01/284
URBROJ:238/26-14-2

MINISTARSTVO GRADITELJSTVA I PROSTORNOGA UREĐENJA

TRAŽI

ENGLISH

NAKNADNICA
NOVOSTI I NAJAVE
O NAMA
PROSTORNO UREĐENJE
Prostorni planovi
Informacije o planovima u izradi
Izvješća o javnim raspravama
Prostorni planovi nacionalnih parkova i parkova prirode
Prostorni plan Županije
Prostorni planovi uređenja gradova i općina
Rudna zoteka Alpe Jadran
Elektronski katastar Prostornih i drugih prostornih planova
Popis tvrtki koje su izvršile najmanje jedan prostorni uređenje (pdf)
Sumarni prikaz izvedbe prostornih planova jedinica lokalne i područne (regionalne) samouprave za 2014. godinu
Obrazac upravnih akata u postupku prostornog uređenja i gradnje
Prijedlog za izradu jedinstvenog popis tehnoloških postrojenja i centra za gospodarenje otpadom i nekategorizirana poljoprivredna proizvodnja
Dopisivanje
Hrvatski zavod za prostorni razvoj
GRADITELJSTVO
ENERGETSKA UČINKOVITOST
STANOVANJE I KOMUNALNO
GRAĐEVINSKA INSPEKCIJA
PROCJENA VRIJEDNOSTI NEKRETNINA
EU PROGRAMI I FONDOVI
PROPISI
PROPISI U PROCESU DONOŠENJA
SAVJETOVANJE SA ZAINTERESIRANOM JAVNOŠĆU
PROGRAMI I STRATEGIJE
PUBLIKACIJE
NATJEČAJI I JAVNA NABAVA
PRISTUP INFORMACIJAMA
NAJČEŠĆA PITANJA I ODGOVORI
SLUŽBENI OBRAZCI
UPUTE, OBJAŠNJENJA I MIŠLJENJA

Službeni državni portal

Početna > Prostorno uređenje > Informacije o planovima u izradi > Informacije o javnim raspravama >

Informacije o javnim raspravama

Temeljem članka 7 Zakona o prostornom uređenju ("Narodne novine", broj 153/13), nositelj izrade prostornih planova dužan je objaviti informaciju o javnoj raspravi o prijedlogu prostornog plana i na mrežnim stranicama Ministarstva graditeljstva i prostornog uređenja.

Obavijest o javnoj raspravi mora sadržavati: mjesto, datum početka i trajanje javnog uvida u prijedlog prostornog plana, mjesto i datum jednog ili više javnih izlaganja, poziv zainteresiranim osobama za sudjelovanje u javnoj raspravi te rok u kojem se nositelju izrade dostavljaju pisana mišljenja, primjedbe i prijedlozi na prijedlog prostornog plana. Dostavlja se najmanje osam dana prije početka javne rasprave na adresu elektronske pošte: javnarasprava@mgipu.hr

Informacije o javnim raspravama:

- 24.10.2014. - Informacija o javnoj raspravi o Prijedlogu Urbanističkog plana uređenja Turističkog punkta Gradišće - URI 41, Općina Brtonigla
- 24.10.2014. - Informacija o javnoj raspravi o prijedlogu Urbanističkog plana uređenja Df Mali Lošinjski, Općina Malinska
- 24.10.2014. - Informacija o javnoj raspravi o prijedlogu Izmjena i dopuna Urbanističkog plana uređenja naselja Sućuraj - zapad, Općina Hvar
- 24.10.2014. - Informacija o javnoj raspravi o prijedlogu izmjena i dopuna Urbanističkog plana uređenja Radnička i Slavonska avenija, Grad Zagreb
- 24.10.2014. - Informacija o javnoj raspravi o Prijedlogu Urbanističkog plana uređenja Luka Tankvi - vrata, Općina Tar-Vabriga/Torre-Abrega
- 24.10.2014. - Informacija o javnoj raspravi o Prijedlogu Urbanističkog plana uređenja luke Santa Marina, Općina Tar-Vabriga/Torre-Abrega
- 23.10.2014. - Informacija o javnoj raspravi o Prijedlogu Izmjena i dopuna Prostornog plana uređenja Grada Vodnjana - Dignano
- 23.10.2014. - Informacija o javnoj raspravi o Prijedlogu Urbanističkog plana uređenja Turističkog punkta Uvala Ala - URI 39, Općina Brtonigla
- 23.10.2014. - Informacija o javnoj raspravi o Prijedlogu Urbanističkog plana uređenja Turističkog punkta Kosi - URI 34, Općina Brtonigla
- 22.10.2014. - Informacija o javnoj raspravi u Prijedlogu IV. Izmjena i dopuna Prostornog plana uređenja Općine Bugarska
- 21.10.2014. - Informacija o javnoj raspravi o Prijedlogu Izmjena i dopuna Prostornog plana uređenja Grada Umaga
- 21.10.2014. - Informacija o javnoj raspravi o Prijedlogu II. Izmjena i dopuna Prostornog plana uređenja Općine Oriol
- 21.10.2014. - Informacija o javnoj raspravi o prijedlogu III. Izmjena i dopuna Prostornog plana uređenja Općine Šumberak
- 21.10.2014. - Informacija o javnoj raspravi o starteškoj studiji Detaljnog plana uređenja uže jezgre Zaprešića
- 21.10.2014. - Informacija o javnoj raspravi o Strateškoj studiji utjecaja Prostornog plana Požega u okruženju Dugomice na okoliš i prijedlogu Izjavnih mišljenja i Dopuna Prostornog plana Požeško-slavonske županije
- 21.10.2014. - Informacija o javnoj raspravi o Prijedlogu Izmjena i dopuna Prostornog plana uređenja Općine Šumar
- 21.10.2014. - Informacija o javnoj raspravi o Prijedlogu Izmjena i dopuna Prostornog plana uređenja Grada Virovitice
- 21.10.2014. - Informacija o javnoj raspravi o Prijedlogu izmjena i dopuna Urbanističkog plana uređenja Maslinica - dijela naselja Stari Grad, Grad Stari Grad
- 17.10.2014. - Informacija o javnoj raspravi o Prijedlogu Izmjena i dopuna Detaljnog plana uređenja „ICI Istra cement International", Grad Pula
- 17.10.2014. - Informacija o javnoj raspravi o prijedlogu 3. izmjena i dopuna Prostornog plana uređenja Općine Nova Kapela
- 17.10.2014. - Informacija o javnoj raspravi o Prijedlogu Izmjena i dopuna Prostornog plana uređenja Grada Ludbrega
- 16.10.2014. - Informacija o javnoj raspravi o prijedlogu izmjena i dopuna Prostornog plana uređenja Grada Omiša (IV)
- 16.10.2014. - Informacija o javnoj raspravi o Prijedlogu Urbanističkog plana uređenja naselja Mošćenice, Općina Mošćenice
- 16.10.2014. - Informacija o javnoj raspravi o prijedlogu II. Izmjena i dopuna Detaljnog plana uređenja izdvojenih turističkih područja "Vrbnik" u Zablaću
- 16.10.2014. - Informacija o javnoj raspravi o prijedlogu Detaljnog plana uređenja novog gradskog groblja u Zaboku
- 14.10.2014. - Informacija o javnoj raspravi o prijedlogu izjavnih mišljenja i dopuna Prostornog plana uređenja Općine Punat
- 14.10.2014. - Informacija o javnoj raspravi o izmjenama Prijedloga I. izmjena i dopuna Generalnog urbanističkog plana Kostrene

Prostorno | Kontakti
Pretraživanje | Linkovi

SANACIJA POPLAVLJENIH POSTROJENJA
Info telefon 0800 232 333

eDozvola

ENERGETSKA OBNOVA OBITELJSKIH KUĆA

REGISTAR BROJA RIJEŠENIH ZAHTJEVA

URBACT Connecting cities Building successes

OGLASNA PLOČA

NAJČEŠĆA PITANJA I ODGOVORI

VIDIĆ KROZ ZIDOVE

ENERGETSKA UČINKOVITOST

NOVAČKI ENERGETSKI CERTIFIKAT

ARHITEKTONSKE POLITIKE

ZAGREBAČKA ŽUPANIJA
Općina Rugvica
Jedinstveni upravni odjel

KLASA:023-01/14-01/284
URBROJ:238/26-14-14
U Rugvici, 22.10.2014.

Prema dostavnom popisu

PREDMET: **Prijedlog IV. izmjena i dopuna Prostornog plana uređenja Općine Rugvica**
- posebna obavijest o javnoj raspravi,
- dostavlja se

Poštovani,

sukladno članku 97. Zakona o prostornom uređenju („Narodne novine", broj 153/13) ovim putem Vam dostavljamo posebnu pisanu obavijest o javnoj raspravi o Prijedlogu IV. izmjena i dopuna Prostornog plana uređenja Općine Rugvica (u daljnjem tekstu: Plan), koja će trajati u razdoblju od 30.listopada do 13.studenog 2014. godine.

Uvid u Prijedlog IV. izmjena i dopuna Plana moguć je u razdoblju javne rasprave, u prostru zgrade Općine Rugvica, Rugvica, Trg Josipa Predavca 1, radnim danom od 7,00 do 15,00 sati.

U tijeku javne rasprave održat će se javno izlaganje Prijedloga IV. izmjena i dopuna Prostornog plana uređenja Općine Rugvica u Rugvici 4.studenog 2014. godine s početkom u 17,00 sati u vatrogasnom domu Rugvica, Rugvica, Trg Josipa Predavca 1.

U privitku dopisa dostavljamo Vam digitalni zapis Prijedloga IV. izmjena i dopuna Plana u pdf formatu, a isti se nalazi na mrežnoj stranici Općine Rugvica, www.rugvica.hr.

Mišljenja, prijedlozi i primjedbe na Prijedlog IV. izmjena i dopuna Prostornog plana uređenja Općine Rugvica mogu se izjaviti usmeno na zapisnik u tijeku javnog izlaganja, pisano dati u Knjigu primjedbi na mjestu i u vrijeme javnog uvida, dostaviti u pisanom obliku osobno u urudžbeni zapisnik Općine Rugvica ili uputiti putem pošte zaključno sa 13. studenog 2014. godine na adresu: Općina Rugvica, Jedinstveni upravni odjel, 10 370 Dugo Selo, Trg Josipa Predavca 1.

S poštovanjem,

PRIJEDLOGNIK
Ivica Radanović, dipl. pravnik

Dostavni popis:

1. Ministarstvo zašite okoliša i prirode, Uprava za zaštitu prirode, Savska cesta 41/20, Zagreb,
2. Ministarstvo poljoprivrede, Uprava poljoprivrede i prehrambene industrije, Ulica grada Vukovara 78, Zagreb,
3. Ministarstvo poljoprivrede, Uprava vodnoga gospodarstva, Ulica grada Vukovara 220, Zagreb,
4. Ministarstvo poljoprivrede, Uprava šumarstva, lovstva i drvne industrije, Trg kralja P. Krešimira IV br.1, Zagreb,
5. Ministarstvo obrane RH, Uprava za materijalne resurse, Služba za nekretnine, graditeljstvo i zaštitu okoliša, Sarajevska cesta 7, Zagreb,
6. Ministarstvo kulture, Uprava za zaštitu kulturne baštine, Konzervatorski odjel, Runjaninova 2
7. Ministarstvo pomorstva, prometa i infrastrukture, Uprava za prometnu infrastrukturu, Prisavlje 14, Zagreb,
8. Ministarstvo gospodarstva, Uprava za industrijsku politiku, energetiku i rudarstvo, Ulica grada Vukovara 78, Zagreb,
9. Ministarstvo unutarnjih poslova, Policijska uprava zagrebačka, Sektor upravnih, inspekcijskih i poslova civilne zaštite, Inspektorat unutarnjih poslova, Petrinjska 30,
10. Državna uprava za zaštitu i spašavanje, Područni ured za zaštitu i spašavanje Zagreb, Odjel za zaštitu i spašavanje, Nehajska 5, Zagreb,
11. HRVATSKE AUTOCESTE d.o.o., Širolina 4, Zagreb;
12. HRVATSKE VODE, Vodnogospodarski odjel za slivno područje Grada Zagreba, Zagreb, Ulica grada Vukovara 220;
13. HEP Elektra Zagreb, Pogon Dugo Selo, Domobranska 14 a, Dugo Selo,
14. Hrvatski operator prijenosnog sustava d.o.o., Kupska 4, Zagreb,
15. Hrvatska elektroprivreda, Sektor za razvoj, Ulica grada Vukovara 37, Zagreb,
16. DUKOM d.o.o., J. Zorića 72, Dugo Selo,
17. DUKOM-PLIN d.o.o., J. Zorića , Dugo Selo,
18. Županijska uprava za ceste, Remetinečka 3, Zagreb,
19. Hrvatska agencija za poštu i elektroničke komunikacije, Jurišićeva 13, Zagreb,
20. Hrvatski Telekom d.d., Odjel za upravljanje dokumentacijom, energetsko strojarskom i mrežnom infrastrukturom, Slavonska avenija 6/VIII, Zagreb,
21. PLINACRO d.o.o. za transport i trgovinu prirodnim plinom, Savska cesta 88a, Zagreb,
22. INA d.d., Istraživanje i proizvodnja nafte i plina, Sektor istraživanja i proizvodnje NIP za JIE, Služba za odnose s državnom i lokalnom upravom za IPNP, Avenija V. Holjevca 10, Zagreb,
23. Hrvatske šume d.o.o., Uprava šuma, Podružnica Zagreb, Vladimira Nazora 7, Zagreb,
24. Hrvatske šume d.o.o., Uprava šuma, Podružnica Dugo Selo, Mihanovićeva 5, Dugo Selo,
25. MJESNI ODBORI,
26. Grad Dugo Selo,
27. Grad Velika Gorica,
28. Grad Zagreb,
29. Grad Ivanić Grad,
30. Općina Brckovljani,
31. Općina Orle

PRIVITAK 3.: Posebna pisana obavijest o javnoj raspravi

ZAPISNIK
sa javnog izlaganja o prijedlogu
IV izmjena i dopuna prostornog plana uređenja općine Rugvica
održanog 04.11.2014. godine sa početkom u 17,00 sati
u Vatrogasnom domu u Rugvici.

Nazočni: prema popisu koji je prilog ovom zapisniku.

Zapisničar: Mira Grebenar.

Javno izlaganje otvara gđa. Slavica Kalaica, pozdravlja nazočne, navodi da su tema IV. izmjene i dopune prostornog plana. Izmjene su definirane odlukom Općinskog vijeća. Javna rasprava počela je 30.10. i traje do zaključno 13.11.2014. godine do kad se zahtjevi mogu predati u općinu. Kaže da su razlozi pokretanja IV. izmjena i dopuna plana usklađenje sa prostorno planskim rješenjima IV. izmjena i dopuna Prostornog plana Zagrebačke županije, izmjene i dopune plana koje se odnose na gospodarenje otpadom, korekcija građevinskog područja u naselja Dragošička, izmjene granica UPU sportsko-rekreacijske namjene Trstenik i Siromaja Insula, izmjene granica naselja Sop i Otok Svibovski, izmjene i dopune trasa površina prometnih infrastrukturnih sustava, razmatranje mogućnosti proširenja gospodarske zone uz autocestu te izrada pročišćenog teksta odredbi za provedbu prostornog plana i grafičkog dijela prostornog plana.

Daje riječ izrađivaču plana gospodinu Vitomiru Štokiću ispred Županijskog zavoda za prostorno uređenje Zagrebačke županije.

g. Vitomir Štokić pozdravlja nazočne, kaže da je pripremio prezentaciju za ovo javno izlaganje na kojem će predstaviti ovaj prijedlog plana. Još napominje da je javni uvid do 13.11.2014. godine do kad svi mogu dati primjedbe i prijedloge i zatražiti obrazloženja. Odlukom o izradi izmjena i dopuna određen je obim, odnosno okviri u kojima se izmjene kreću. Zakonski temelj za ove izmjene i dopune je što je već prošao određeni vremenski period od zadnjih izmjena, a prvenstveno je to Zakon o prostornom uređenju. Kaže da se izmjene i dopune moraju raditi u skladu sa zakonom i podzakonskim aktima. Ovim izmjenama i dopunama prethodilo je izvješće o stanju u prostoru koje se radi u četverogodišnjem periodu – za općinu Rugvica je izrađeno za 2009. – 2013. godine. Napominje da je službena izrada ovih izmjena i dopuna započela odlukom Općinskog vijeća od 05.05.2014. godine i stupila na snagu objavom u Službenom glasniku općine Rugvica. Odluka je bitna jer je u njoj definiran obim izmjena i dopuna. Također napominje da odlukom nisu predviđena širenja građevinskih područja naselja. Kao i kod svake izrade plana, tako su i ovdje uključena javno pravna tijela koji su dali svoje zahtjeve vezane uz plan. Napominje da je plan sadržan u dvije knjige:

- tekstualni dio plana
- grafički dio plana.

Upoznaje nazočne sa izmjenama u tekstualnom dijelu – u odredbe za provođenje dodaje se definicija „neizgrađenog uređenog" i „neizgrađenog neuređenog" područja, usklađeni su opisi trase infrastrukturnih sustava te izmijenjeni statusi „postojeće" i „planirano" u skladu sa stanjem izgrađenosti, dodaju se opisi, kapaciteti i uvjeti gradnje u cilju usklađenja sa odlukom o donošenju prostornog plana Zagrebačke županije. Uvode se uvjeti i nazivi zaštićenih prirodnih vrijednosti u skladu sa Zakonom o zaštiti prirode, dopunjuju se nazivi zaštićenih kulturnih dobara u skladu sa zahtjevom Ministarstva kulture, dodaju se uvjeti za određivanje prostora za provedbu istražnih radova mineralnih sirovina, usklađuju se obveze gradnje skloništa.

Nakon toga obrazlaže i grafički dio plana, odnosno kartografske prikaze. Prvo upoznaje nazočne na koji način je izrađivan grafički dio plana – mjerilo, projekcijski koordinatni referentni sustav. Osvrće se na kartu namjene prostora gdje je izmjena u pogledu smanjenja koridora postojeće auto ceste A3. Ova izmjena se odnosi na obje strane autoceste na području općine Rugvica. Ta izmjena implicira širenje građevinskog područja gospodarske namjene izvan naselja u blizini koridora autoceste A3. Ucrtana je trasa planirane županijske ceste do županijskog centra za gospodarenje otpadom, trasa je smještena paralelno uz autocestu A3. Korigirana je površina za iskorištavanje mineralnih sirovina nafte i plina na području Ježeva. Planirana je gospodarska komunalna servisna namjena za smještaj reciklažnog dvorišta. Nakon toga obrazlaže kartografski prikaz infrastrukture – sustavi i mreže - vodnogospodarski sustav, te obrade, skladištenja i odlaganja otpada. Također govori i o uvjetima korištenja i zaštite prostora i područja primjene posebnih mjera uređenja i zaštite. Još obrazlaže i kartografske prikaze građevinskih područja, te uvjeta korištenja i zaštite prostora.

Poziva nazočne ukoliko imaju kakvih pitanja da ih postave, ako neće sada mogu ga postaviti u knjigu primjedbi ili dati primjedbu i prijedlog.

g. Marijan Jagušt postavlja pitanje vezano uz „građevinsko uređeno" i „građevinski neuređeno" područje.

g. Vitomir Štokić odgovara da se to odnosi na usklađenje sa Zakonom o prostornom uređenju od 01.01.2014. godine koji je propisao dvije nove kategorije koje do sada nisu bile definirane. Radi se o tome se za da područja koja imaju oznaku neizgrađena građevinska ne može izdati dozvola za gradnju, nego se mora napraviti UPU. U tom smislu je ovaj plan definirao izgrađene neuređene dijelove i i za njih ne treba raditi UPU.

g. Josip Šolin pita, ukoliko ima takvu neuređenu parcelu i želi je prodati da li on mora napraviti komunalnu infrastrukturu ili općina Rugvica.

g. Vitomir Štokić odgovara da to mora definirati sa općinom, jer je općina dužna napraviti UPU.

g. Hrvoje Kujundžić pojašnjava da se komunalna infrastruktura financira iz komunalnog doprinosa , a ako je to neuređeno neizgrađeno područje neće moći dobiti dozvolu dok se to ne uredi.

g. Ivan Šafran pita što je minimum uređenja građevinskog područja.

g. Vitomir Štokić odgovara da je to pristup, parkiralište, struja mi odvodnja.

g. Siniša Kušeković vezano uz neizgrađeno i neuređeno zemljište koje se može privesti namjeni ako se izradi UPU, konstatira, ako je netko spreman izgraditi minimalnu infrastrukturu, on ne može dobiti akt o gradnji dok se ne napravi UPU ili izmjene u prostornom planu.

g. Vitomir Štokić kaže da je dovoljan UPU koji će reći da će se tu raditi infrastruktura ili ako je izvedena infrastruktura onda se treba inicirati izmjena plana gdje će se taj dio smatrati kao uređen i onda investitor može graditi.

g. Siniša Kušeković pita temeljem čijeg zahtjeva je lociran potencijalni prostor za glinu i šljunak u Gredi.

g. Vitomir Štokić odgovara da je to iz prethodne verzije plana.

g. Hrvoje Kujundžić još napominje da su to potencijalni prostori gdje postoji glina i tu možda nekad može doći do istraživanja.

g. Vitomir Štokić kaže da je to rađeno na razini županije.

g. Hrvoje Kujundžić nazočne upoznaje da će odgovore dobiti samo oni kojima primjedbe ili zahtjevi budu prihvaćeni.

Nitko se više nije javio za diskusiju, pa gđa. Slavica Kalaica nazočnima kaže da se do 13.11.2014. godine primjedbe mogu dostaviti u općinu pa će se njih odgovoriti, te zaključuje javno izlaganje u 17,50 sati.

Zapisničar:

Mira Grebenar

Mira Grebenar

Voditelj javnog izlaganja

Slavica Kalaica, ing. građ.

Kalaica

POPIS PRISUTNIH
NA JAVNOJ RASPRAVI U POSTUPKU
IV. IZMJENA I DOPUNA PROSTORNOG PLANA UREĐENJA
OPĆINE RUGVICA
održane 04.11.2014. god. u 17,00 sati

Red. broj	NAZIV TIJELA ADRESA	IME I PREZIME FUNKCIJA	POTPIS
1.	[illegible]	[illegible]	
2.	-"-	[illegible]	
3.	IVAN SAFRAN		
4.	[illegible] RUGVICA	[illegible]	
5.	[illegible] GREDI	[illegible]	
6.	[illegible]	[illegible]	
7.	BLAŽEK [illegible]	[illegible]	
8.	MARKO CESAR	[illegible]	
9.	[illegible]	[illegible]	
10.	[illegible]	[illegible]	
11.	OPĆINA RUGVICA	MIRA GREBENAR	
12.	OPĆINA RUGVICA	SLAVICA KALAICA	Kalaica

PRIVITAK 5.: Preslike očitovanja iz knjige primjedbi



Zaključno sa danom 13.11.2014. god. u knjigu primjedbi nije upisana niti jedna primjedba.

Voditelj Odjeljka za prot. pož. i kon. objekata:

Slaven Žalac

REPUBLIKA HRVATSKA
ZAGREBAČKA ŽUPANIJA
OPĆINA RUGVICA
Jedinstveni upravni odjel
Rugvica, Trg J.Predavca 1
Tel.2764-220, 2764-215, fax. 2774-444
KLASA: 023-01/14-01/284
URBROJ: 238/26-14-20
Rugvica, 14. 11. 2014.

ZAVOD ZA PROSTORNO UREĐENJE
ZAGREBAČKE ŽUPANIJE
10 000 ZAGREB
Ulica grada Vukovara 72

Predmet: **Izrada IV. Izmjena i dopuna PPU Općine Rugvica**

- podaci, dostavlja se

Poštovani,

sukladno Zakonu o prostornom uređenju dostavljamo Vam pristigla mišljenja i očitovanja zaprimljena od javnopravnih tijela:

- Ministarstvo gospodarstva, Uprava za energetiku i rudarstvo (31.10.2014.), 2
- HAKOM (29.10.2014.), 4
- Ministarstvo obrane (31.10.2014.), 3
- INA d.d. (07.11.2014.), 5
- DUZS (12.11.2014.), 10
- Hrvatske šume d.o.o. (13.11.2014.), 9
- Grad Ivanić-Grad (14.11.2014.), 6
- Preslika iz Knjige primjedbi,
- Siniša i Milka Bijelić (10.11.2014.), 8
- Josip Šolin (10.11.2014.), 7
- Dragica Antolak (11.11.2014.), 11
- Marko Cesar (11.11.2014.), 12
- Stjepan Brestovec (11.11.2014.). 1

S poštovanjem,

PROČELNIK:
Ivica Radanović, dipl. pravnik

HAKOM

KLASA: 350-05/14-01/222
URBROJ: 376-10/KČ-14-4 (HP)
Zagreb, 27. listopada 2014.

29.10.2014

Republika Hrvatska
Zagrebačka županija
Općina Rugvica
Jedinstveni upravni odjel
Trg J. Predavca 1
10370 Rugvica

Predmet: **Općina Rugvica**
IV. IZMJENE I DOPUNE PPU OPĆINE RUGVICA
- mišljenje u tijeku javne rasprave

Veza: Vaš dopis KLASA: 023-01/14-01/284, URBROJ: 238/26-14-14, od 22. listopada 2014.

Poštovani,

vašim dopisom od ove Agencije zatražili ste da vam na osnovu čl. 101. Zakona o prostornom uređenju (NN br. 153/13) i čl. 25. st. (2. i 3.) Zakona o elektroničkim komunikacijama (NN br. 73/08, 90/11, 133/12, 80/13 i 71/14) izda mišljenje na prijedlog IV. IZMJENA I DOPUNA PPU OPĆINE RUGVICA za javnu raspravu.

Uvidom u dostavljeni prijedlog IV. IZMJENA I DOPUNA PPU OPĆINE RUGVICA za javnu raspravu **potvrđujemo** da na prijedlog nemamo primjedbi.

S poštovanjem,

HRVATSKA REGULATORNA AGENCIJA
ZA MREŽNE DJELATNOSTI
Roberta Frangeša Mihanovića 9
4 ZAGREB

RAVNATELJ
mr. sc. Mario Weber

Dostaviti:
1. Naslovu preporučeno

HRVATSKA REGULATORNA AGENCIJA ZA MREŽNE DJELATNOSTI
Roberta Frangeša Mihanovića 9, 10110 Zagreb / OIB: 87950783661 / Tel: (01) 7007 007, Fax: (01) 7007 070 / www.hakom.hr

PRIVITAK 6.: Preslike mišljenja, prijedloga i primjedbi dostavljenih putem pošte

REPUBLIKA HRVATSKA
MINISTARSTVO GOSPODARSTVA
UPRAVA ZA ENERGETIKU I
RUDARSTVO

31.10.2014

KLASA: 350-01/11-01/24
URBROJ: 526-04-01-01-02/4-14-08
Zagreb, 28.listopada, 2014.

OPĆINA RUGVICA
TRG JOSIPA PREDAVCA 1
10370 DUGO SELO

PREDMET: Prijedlog IV. Izmjena i dopuna Prostornog plana uređenja Općine Rugvica
- Mišljenje, daje se

Poštovani,

Ministarstvo gospodarstva, Uprava za energetiku i rudarstvo, sukladno članku 97. Zakona o prostornom planiranju (Narodne novine broj 153/13), nema primjedbi na Prijedlog IV. izmjena i dopuna Prostornog plana uređenja Općine Rugvica.

S poštovanjem,

POMOĆNICA MINISTRA
Sabina Škrt

REPUBLIKA HRVATSKA
MINISTARSTVO OBRANE
ZAGREB

31.10.2014.

UPRAVA ZA MATERIJALNE RESURSE
SEKTOR ZA NEKRETNINE, GRADITELJSTVO I ZAŠTITU OKOLIŠA
Služba za graditeljstvo i zaštitu okoliša

KLASA: 350-02/14-01/163
URBROJ: 512M3-020201-14- 4

Zagreb, 28. listopada 2014.

ZAGREBAČKA ŽUPANIJA
OPĆINA RUGVICA
Jedinstveni upravni odjel
Trg J. Predavca 1
10370 DUGO SELO

PREDMET: IV. Izmjene i dopune PPUO Rugvica,
- očitovanje, dostavlja se

VEZA: Vaš akt KLASA: 023-01/14-01/284, URBROJ:238/26-14-14
od 22. listopada 2014.

Aktom iz veze predmeta dostavljena je posebna obavijest o javnoj raspravi o Prijedlogu IV. Izmjena i dopuna Prostornog plana uređenja Općine Rugvica.

Temeljem odredbi članka 92. Zakona o obrani ("Narodne novine" broj 73/2013) i Pravilnika o zaštitnim i sigurnosnim zonama vojnih objekata ("Narodne novine" broj 175/03), obavještavamo vas da nemamo primjedbi na Prijedlog IV. Izmjena i dopuna Prostornog plana uređenja Općine Rugvica. Na području obuhvata predmetnog plana nema zona posebne namjene niti drugih zahtjeva vezano za zaštitu interesa obrane.

SZ

S poštovanjem,

VODITELJ SLUŽBE
Velimir Anić , dipl.ing.geod.

Dostaviti:
- naslovu
- pismohrana

INA
INDUSTRIJA NAFTE, d.d.
SD ISTRAŽIVANJE I PROIZVODNJA NAFTE I PLINA
Sektor podrške istraživanju i proizvodnji

Avenija Većeslava Holjevca 10
10 020 Zagreb

Tel: 385 1 645 0518
Fax: 385 1 645 2522

07.11.2014

REPUBLIKA HRVATSKA
ZAGREBAČKA ŽUPANIJA
OPĆINA RUGVICA
Jedinstveni upravni odjel

Rugvica, Trg J. Predavca 1
10 370 DUGO SELO

Naš znak - Re: 50684776/24-10-14/3074-401/BK

Datum - Date: 3. studenog 2014.

PREDMET: **Prijedlog IV. Izmjena i dopuna Prostornog plana uređenja Općine Rugvica**
- javna rasprava -

Na temelju Vašeg dopisa Klasa: 023-01/14-01/284, Ur.broj: 238/26-14-14 od 22. listopada 2014. godine, zaprimljenog u ovaj ured 24. listopada 2014. dostavljamo Vam naše mišljenje na Prijedlog IV. Izmjena i dopuna Prostornog plana uređenja Općine Rugvica.

Uvidom u dostavljenu prostorno-plansku dokumentaciju uočene su određene nesukladnosti koje Vam ovom prilikom iznosimo kao primjedbu. Na kartografskom prikazu 1.1. Korištenje i namjena prostora – prostori za razvoj i uređenje ispravno je ucrtano eksploatacijsko polje ugljikovodika, ali je izostavljen njegov naziv **„EPU Ježevo"**. U Tumaču znakovlja na istoj karti, umjesto *nafta i plin – E1* trebalo bi pisati **Eksploatacijsko polje ugljikovodika (EPU) Ježevo – E1.**

U tekstualnom dijelu Knjige 1. prijedlog za javnu raspravui II Odredbe za provođenje, Članak 5., stavak 8., umjesto *eksploatacija zemnog plina i nafte – energetska (E1)* treba pisati: **Eksploatacijsko polje ugljikovodika (EPU) Ježevo – E1** i u Članku 6., točka 2.1.1., stavak 2., umjesto *eksploatacijsko polje nafte i plina u Općini Rugvica (Ježevo)* treba pisati **Eksploatacijsko polje ugljikovodika (EPU) Ježevo.** Na kartografskom prikazu 2.1. Infrastrukturni sustavi i mreže – energetski sustav, pošta i telekomunikacije ispravno su ucrtani naši cjevovodi (etanovod, produktovodi i naftovod), a u tekstualnom dijelu Članku 6., točka 2.1.1. Građevine od važnosti za državu, stavak 2. Energetske građevine s pripadajućim objektima, uređajima i instalacijama, b. Građevine za transport nafte i plina, treba dodati pod 1.produktovodi: **produktovod DN100/50 Ivanić Grad – DIOKI Zagreb i produktovod (butan-propan) DN100/50 Ivanić Grad – PROPLIN Zagreb**, a zatim treba dodati točku **3. naftovod: naftovod DN100/50 Ježevo – SS IVA II.**

Naši posebni uvjeti na osnovu propisanih dokumenata, odnose se na sigurnosni pojas od 100 m lijevo i desno od naših cjevovoda unutar kojega je potrebno zatražiti uvjete prilikom bilo kakvih zahvata u tom prostoru. Posebnim uvjetima određujemo zaštitne pojase oko naših instalacija, a u cilju sigurnosti ljudi i objekata u kojima žive ili borave ljudi. Zaštitne pojase definiramo prilikom izdavanja posebnih uvjeta kod gradnje stabilnih objekata koji nisu u funkciji naših instalacija.

Zaštitni pojas ovise o promjeru i radnom tlaku cjevovoda, a generalno zaštitni pojas iznosi 30 m lijevo i desno od osi cjevovoda (plinovod, naftovod i produktovod). Unutar zaštitnog pojasa zabranjeno je graditi stabilne objekte namijenjene stalnom ili privremenom boravku ljudi, odnosno objekte koji nisu u funkciji proizvodnje nafte i plina.

Uz primjenu posebnih mjera zaštite, zaštitni pojas za cjevovode može biti:

- za promjer cjevovoda do 125 mm – 10 m;
- za promjer cjevovoda od 125 mm do 300 mm – 15 m;
- za promjer cjevovoda od 300 mm do 500 mm – 20 m;
- za promjer cjevovoda veći od 500 mm – 30 m.

Oko izgrađene bušotine zaštitna i požarna zona iznosi 30 m u polumjeru oko osi bušotine. Kod trajno napuštenih bušotina (likvidirane - kanal bušotine se nalazi 1,5 – 2,0 metra pod zemljom), sigurnosna - zaštitna zona u kojoj je zabranjeno graditi objekte za boravak i rad ljudi iznosi 3,0 metra u polumjeru oko osi kanala trajno napuštene bušotine.

Zaštitni sigurnosni prostor oko pojedinih građevina i instalacija određen je: **Zakonom o osnovama sigurnosti transporta naftovodima i plinovodima (Sl. list 26/85), Zakona o rudarstvu (NN 56/13), Pravilnika o tehničkim normativima pri istraživanju i eksploataciji nafte, zemnih plinova i slojnih voda (Sl. list 43/79.), Pravilnika o tehničkim uvjetima i normativima za siguran transport tekućih i plinovitih ugljikovodika magistralnim naftovodima i plinovodima te naftovodima i plinovoda za međunarodni transport (Sl. list 26/85) i Pravilnika o tehničkim uvjetima i normativima za određivanje minimalne udaljenosti objekata i cjevovoda i vlasništvu INA d.d., SD istraživanje i proizvodnja nafte i plina od građevine u prostoru (2842-E, rujan, 2013.)**

Sretno!

Direktorica Sektora podrške istraživanju
i proizvodnji

Dunja Prpić, dipl. ing.

Dostaviti:
1. Direktor Proizvodne regije zapadna Hrvatska, dr.sc. Dubravko Novosel, dipl. ing.;
2. Direktor Službe za odnose s državnom i lokalnom upravom za IPNP, Željko Tremac, dipl. ing., arhiva, ovdje.

NE/OPĆINA DUGVICA

PREDMET: POIGOROR/ZAMOLBA

POŠTOVANI

MOLIMO DA NAM ČESTICU 1934/2 I 1934/3 UVRSTITE U UREĐENU NEIZGRAĐENU GRAĐEVINSKU ČESTICU I TO DO DALEKOVODA.

NA ISTOJ PARCELI SMO 2007. god. VEĆ ISHODILI LOKACIJSKU DOZVOLU ALI JU NISMO REALIZIRALI. SADA BISMO GRADILI OBJEKAT ZA PROIZVODNJU.

PRILAŽEMO KOPIJU LOKACIJSKE DOZVOLE I KOPIJU KATASTARSKOG PLANA.

HVALA

MILKA BIJELIĆ

SINIŠA BIJELIĆ

REPUBLIKA HRVATSKA
DRŽAVNA GEODETSKA UPRAVA
PODRUČNI URED ZA KATASTAR ZAGREB
ODJEL ZA KATASTAR NEKRETNINA DUGO SELO

Katastarska općina HRUŠČICA

KLASA: 935-06/14-01/764

Broj katastarskog plana 13

URBROJ: 541-10-01/4-14-2

KOPIJA KATASTARSKOG PLANA

Mjerilo 1 : 2000

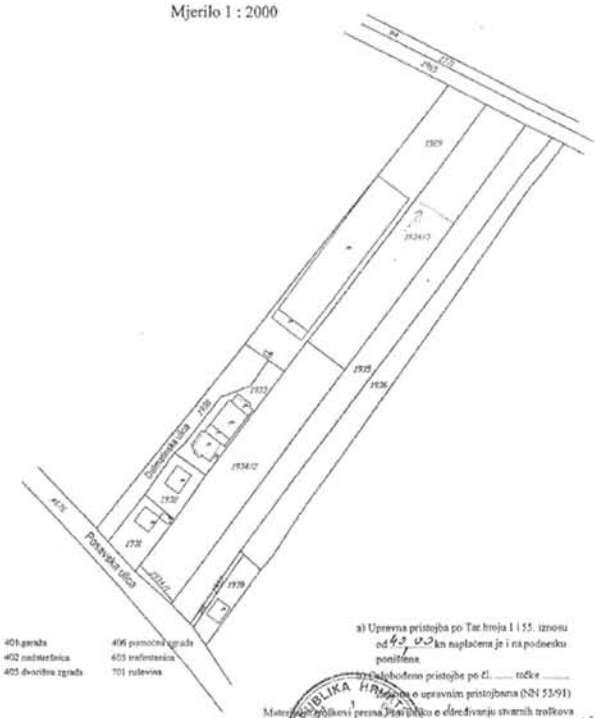

Tumač znakova:

101 kuća	401 garaža	406 pomoćna zgrada
102 stambena zgrada	402 nadstrešnica	603 trafostanica
601 gospodarska zgrada	405 dvorišna zgrada	701 rulevina

a) Upravna pristojba po Tar. broju 1 i 55. iznosu od 45,00 kn naplaćena je i na podnesku poništena

b) Oslobođena pristojbe po čl. ..... točke ..... Zakona o upravnim pristojbama (NN 53/91)

Materijalni troškovi prema Pravilniku o obračunavanju stvarnih troškova državne uprave u katastru nekretnina (NN 148/08) u iznosu od 3,00 kn naplaćeni su u gotovini.

U Dugom Selu, 08.09.2014.god.

Obradio: Milan Kralj

Ovjerava:

REPUBLIKA HRVATSKA
URED DRŽAVNE UPRAVE
U ZAGREBAČKOJ ŽUPANIJI
Služba za prostorno uređenje, zaštitu okoliša, graditeljstvo i imovinsko pravne poslove
Ispostava Dugo Selo

KLASA: UP/I-350-05/07-01/92
URBROJ: 238-04-01/1-07-13
Dugo Selo, 26.04.2007.

Ured državne uprave u Zagrebačkoj županiji, Služba za prostorno uređenje, zaštitu okoliša, graditeljstvo i imovinsko-pravne poslove, Ispostava Dugo Selo, temeljem čl. 35. stavka 1. Zakona o prostornom uređenju («Narodne novine» broj 30/94, 68/98, 61/00, 32/02 i 100/04), rješavajući po zahtjevu **Krojačka radiona «Siniša», MB:1303952335274, Dalmatinska 4, Otok Svibovski** za izdavanje lokacijske dozvole, izdaje

LOKACIJSKU DOZVOLU

za zahvat u prostoru: građenje poslovne građevine-proizvodnja i trgovina na k.č.br. 1934 k.o. Hruščica

kojom se određuju

I. 1. Oblik i veličina građevne čestice: na građevnom zemljištu koje se sastoji od k.č.br. 1934 k.o. Hruščica ukupne površine 7 917,00 m^2 određuje se formiranje nove građevinske čestice sukladno Idejnom rješenju broj: TD 44/2007 što ga je izradio «PAZMAN» d.o.o. Savska 15, Dugo Selo po ovlaštenom arhitekti Ljerki Pazman ing.građ. i sukladno grafičkom prikazu Prostornog plana uređenja Općine Rugvica

2. Smještaj građevine na građevnoj čestici: određuje se prema Idejnom rješenju iz priloga tj. građevina se mora smjestiti na građevni pravac koji treba označiti u Glavnom projektu na udaljenosti minimalno 59,00 m od regulacijskog pravca koji treba označiti u Glavnom projektu i minimalno 3,30 m od najbliže granice susjednih čestica.

3. Namjena građevina: poslovna građevina za krojenje, šivanje i prodaju odjeće od tekstila.

4. Veličina i površina građevina: određuje se prema Idejnom rješenju iz priloga, tj. predviđena tlocrtna veličina razvedenog tlocrta poslovne građevine je 62,15 m x 16,00 m na najistaknutijim dijelovima, tlocrtne površine na parceli 996,12 m^2 s tim da izgrađenost građevne čestice ne može biti veća od 40%. Visina poslovne građevine: je prizemlje i kat, visine vijenca 6,31 m od kote terena.

5. Oblikovanje građevine: Horizontalni i vertikalni gabariti građevine, oblikovanje pročelja i krovišta, te upotrijebljeni građevinski materijali moraju biti usklađeni s okolnim građevinama i krajolikom. Krovišta stambenih i stambeno-poslovnih građevina moraju se izvesti kosa, a nagib je definiran tehničkim normativima za određenu vrstu pokrova. Na građevinama poslovne namjene krov se može izvesti kombinacijom kosih krovnih ploha ovisno o načinu osvjetljenja i tehnološkog procesa u građevini.

6. Uređenje građevne čestice: potrebno je predvidjeti 0,33 parkirnih mjesta na jednog zaposlenog za proizvodni i 1 parkirno mjesto na 50 m^2 trgovačkog prostora na vlastitoj čestici. Teren oko građevine, potporne zidove, terase i sl. treba izvesti na način da se ne narušava izgled naselja s time da 20% parcele mora biti ozelenjeno, te da se ne promjeni prirodno otjecanje vode na štetu susjednog zemljišta i susjednih građevina.

7. Način i uvjeti priključenja čestice na javno-prometnu površinu i komunalnu infrastrukturu: Priključenje građevne čestice na javno-prometnu površinu Posavsku ulicu k.č.br. 4676 k.o. Hruščica izvršiti u skladu s Posebnim uvjetima građenja Klasa: 350-05/07-01/197, Urbroj: 238/1-15-07-2 od 13.04.2007. Županijske uprave za ceste Zagrebačke županije, Remetinečka cesta 3, Zagreb. Izravni prilaz s građevne čestice na javno-prometnu površinu izvesti tako da se ne ugrožava javni promet. Vodoopskrbu riješiti priključivanjem na javnu vodovodnu mrežu prema uvjetima distributera. Odvodnju riješiti kao razdvojeni sustav odvodnje na sljedeći način: sanitarno-fekalne vode riješiti priključivanjem na vodonepropusnu sabirnu jamu primjerene zapremine. Pražnjenje i odvoz sadržaja sabirne jame osigurati preko ovlaštene ustanove s kojom je potrebno sklopiti ugovor o redovitom čišćenju sabirne jame. Oborinske vode s internih prometno-manipulativnih površina putem slivnika s pjeskolovom sustavom interne oborinske odvodnje odvesti u cestovni odvodni jarak prema uvjetima i suglasnosti nadležnog poduzeća. Čiste oborinske vode (krovne vode i sl.) odvesti u cestovni odvodni jarak prema uvjetima i suglasnosti nadležnog poduzeća. Priključenje na NN električnu mrežu, TK mrežu i plinsku mrežu izvesti sukladno posebnim uvjetima distributera

8. Način sprečavanja nepovoljnog utjecaja na okoliš: u vodotoke se ne smiju ispuštati štetne tvari. Kruti otpad iz naselja može se odlagati samo na sanitarno odlagalište. Oborinske i ostale vode ne smiju se s parcele slijevati na ulicu.

9. Drugi elementi važni za zahvat u prostoru prema posebnim propisima:
Građevinu je potrebno projektirati prema :
-Pravilniku o mjerama zaštite od elementarnih nepogoda i ratnih opasnosti u prostornom planiranju i uređivanju prostora (NN br. 29/83, 36/83, 42/86)
-Zaštita od rušenja: Zemljište se nalazi u području seizmičkog inzenziteta 8° prema MCS na semiglejnjom, epiglejnom i pseudoglejnom tlu i isto treba uvažavati prilikom proračuna stabilnosti građevine za cjelokupno područje.
-Zaštita stabilnosti tla: Prilikom izvođenja radova potrebno je poduzeti sve mjere pravilnog osiguranja zemljišta.
-Zaštita od požara: Projektirati građevinu u skladu s pozitivnim Hrvatskim zakonima i na njima temeljenim propisima i prihvaćenim normama iz oblasti zaštite od požara, te pravilima struke.
-Pravilniku o osiguranju pristupačnosti građevini osobama s invaliditetom i smanjenom pokretljivošću (NN 151/05)

10. Idejno rješenje namjeravana zahvata u prostoru broj: TD 44/2007 što ga je u ožujku 2007 izradio «PAZMAN» d.o.o. Savska 15, Dugo Selo po ovlaštenom arhitekti Ljerka Pazman ing.građ. sastavni je dio ove dozvole, kao i izvod iz grafičkog dijela prostornog plana.

II. Suglasnosti, uvjeti, potvrde i mišljenja nadležnih tijela Državne uprave, odnosno pravnih osoba

1. Prethodnu elektoenergetsku suglasnost broj: 400100-072145-0011 BZ: 400100-072145-0011 od 02.04.2007. koju je izdala «HRVATSKA ELEKTROPRIVREDA» Operator distribucijskog sustava d.o.o. Elektra Zagreb.
2. Uvjeti građenja BROJ: 180/07 od 23.04.2007. «DUKOM» d.o.o. DUGO SELO J. Zorića 70, Dugo Selo
3. Uvjeti građenja Klasa: 350-05/07-01/2799, od 30.03.2007. «HRVATSKA AGENCIJA ZA TELEKOMUNIKACIJE» Jurišićeva 13, Zagreb
4. Posebni uvjeti građenja broj:511-19-25/1-7405/1-2007 od 18.04. 2007. koje je izdao MUP, Policijska uprava Zagrebačka, Sektor upravnih, inspekcijskih i poslova civilne zaštite, Inspektorat unutarnjih poslova, Zagreb, Petrinjska 30.
5. Posebni uvjeti građenja Klasa: 023-01/07-01/270; URBROJ: 238/26-07-2 od 17.04.2007. Jedinstveni upravni odjel Općine Rugvica.
6. Posebnim uvjetima građenja Klasa: 350-05/07-01/197, Urbroj. 238/1-15-07-2 od 13.04.2007. Županijske uprave za ceste Zagrebačke županije, Remetinečka cesta 3, Zagreb.

III. Izvod iz dokumenta prostornog uređenja:
1. Prema Odluci o donošenju Prostornog plana uređenja Općine Rugvica («Službeni glasnik općine Rugvica» br. 2/05) zemljište se nalazi u građevinskom području.

IV. Na temelju ove lokacijske dozvole ne može se započeti sa građenjem, već je potrebno ishoditi Građevinsku dozvolu nakon parcelacije u skladu s odredbama Zakona o građenju («Narodne novine» br. 175/03 i 100/04).

V. Ova lokacijska dozvola važi dvije godine od dana njene pravomoćnosti. Važenje lokacijske dozvole može se produljiti za još dvije godine ako se nisu promijenili dokumenti prostornog uređenja.

Obrazloženje

Podnositelji zahtjeva zahtjevu **Krojačka radiona «Siniša», MB:1303952335274, Dalmatinska 4, Otok Svibovski** podnio je dana 16.03.2007. zahtjev za izdavanje Lokacijske dozvole za zahvat u prostoru: građenje poslovne građevine-proizvodnja i trgovina na kč.br. 1934 k.o. Hruščica

Zahtjev je osnovan.

Uz zahtjev je priloženo:

1. Preslik katastarskog plana izdat od Državne geodetske uprave, Područni ured za katastar Zagreb, Ispostava Dugo Selo, KLASA:935-06/07-01/602, URBROJ:541-07-02-01/04-07-02 od 14.03.2007.

2. Opis i idejno rješenje namjeravana zahvata u prostoru, koji čini sastavni dio ove dozvole izrađenom od «PAZMAN» d.o.o. Savska 15, Dugo Selo po ovlaštenom arhitekti Ljerka Pazman ing.građ. od ožujka 2007.

U provedenom postupku utvrđeno je:

1. da se zemljište nalazi unutar obuhvata dokumenta prostornog uređenja navedenih u točki III izreke ove Lokacijske dozvole

2. da je zahtjev za izdavanje lokacijske dozvole podnijela stranka čiji pravni interes dokazuje:
- Izvadak iz zemljišne knjige broj: 2080/07 od 14.03.2007. Općinskog suda u Dugom Selu

U provedenom postupku ova Služba pribavila je suglasnosti, uvjete i potvrde nadležnih tijela državne uprave, odnosno pravnih osoba iz toč. II. izreke ove dozvole.

Neposredni susjedi:
1. Ivan Penava, Mrzlopoljska 7, Zagreb
2. Irena i Petar Dragić, Dalmatinska 1, Otok Svibovski
3. Jela, Allen i Elvin Marić, Dalmatinska 4, Otok Svibovski
4. Milka i Vlado Bijelić, Dalmatinska 4, Otok Svibovski
5. Barica Vrbančić-Đuri, Posavska 38, Otok Svibovski

pozvani su pozivom KLASA: UP/I-350-05/07-01/92, URBROJ: 238-04-01/1-07-09 od 23.04.2007. radi uvida u Idejno rješenje i očitovanja glede predmetnog zahvata u prostoru.

Investitor je dana 26.04.2007. dostavio potpisane i ovjerene izjave neposrednih susjeda u kojima oni izjavljuju da se ne protive predviđenom zahvatu u prostoru.

Nakon ovako provedenog postupka, na temelju navedenog činjeničnog stanja i ispunjenih uvjeta za primjenu čl. 39. Zakona o prostornom uređenju («Narodne novine» br. 30/94, 68/98, 61/00,32/02 i 100/04), riješeno je kao u izreci.

Uputa o pravnom lijeku:

Protiv ove Lokacijske dozvole može se izjaviti žalba Ministarstvu, zaštite okoliša, prostornog uređenja i graditeljstva u roku 15 dana od dana njezina primitka. Žalba se predaje neposredno ili šalje poštom ovoj Službi, a može se izjaviti i usmeno na zapisnik uz pristojbu prema Tbr. 3. Zakona o upravnim pristojbama («Narodne novine» br. 8/96,77/96, 131/97,68/98, 66/99, 145/99, 30/00, 116/00, 163/03, 17/04, 110/04, 141/04, 150/05 i 153/05) u iznosu od 50,00 kn.

Upravna pristojba na ovo rješenje prema Tbr. 62. toč 3. podtoč.2. Zakona o upravnim pristojbama («Narodne novine» br. 8/96, 77/96, 131/97, 68/98, 66/99, 145/99, 30/00, 116/00, 163/03, 17/04, 110/04, 141/04, 150/05 i 153/05) u iznosu od 770,00 kn propisno je naplaćena u korist Državnog proračuna.

PO OVLAŠTENJU PREDSTOJNICE

VODITELJ PODODSJEKA

MARTAN SOLA, ing.grad

DOSTAVITI:

1. **Krojačka radiona «Siniša», MB:1303952335274, Dalmatinska 4, Otok Svibovski**
2. Ivan Penava, Mrzlopoljska 7, Zagreb
3. Irena i Petar Dragić, Dalmatinska 1, Otok Svibovski
4. Jela, Allen i Elvin Marić, Dalmatinska 4, Otok Svibovski
5. Milka i Vlado Bijelić, Dalmatinska 4, Otok Svibovski
6. Barica Vrbančić-Đuri, Posavska 38, Otok Svibovski
7. Dokumentacija prostora, ovdje
8. Pismohrana, ovdje

Na znanje:
1. Ministarstvo zaštite okoliša, prostornog uređenja i graditeljstva Uprava za inspekcijske poslove Zagreb, Vinogradska 25

2. Općina Rugvica

(6)

REPUBLIKA HRVATSKA
ZAGREBAČKA ŽUPANIJA
OPĆINA RUGVICA

16.11.2016
KLS-01/14-01/57

JEDINSTVENI UPRAVNI ODJEL OPĆINE RUGVICA

PRILIKOM IZRADE I DOPUNE PROSTORNOG PLANA UREĐENJA OPĆINE RUGVICA U K.O. ORLJAVAC NA ČESTICAMA 749/1, 749/2, 750 NISU UTVRĐENE IZMJENE I DOPUNE:

(1) DA SE UCRTANI PUT NA ČESTICAMA 750, 749/2 I 749/1 IZBRIŠE.

(2) DA SE ČESTICE 750 I 749/2 SPOJE U JEDNU ČESTICU (DJELNO GRAĐEVINSKI)

(3) DA SE ULAZNI PUT NA GRAĐEVINSKU ČESTICU 749/1 UCRTA U PROMJENJENOM PUTU 750/3 NA SJEVERNOM DIJELU TE PRIŽELJI UZ ČESTICU 725.

(4) DA PUT 750/4 (PRIŽELJEŠKA ULICA) ZAVRŠAVA NA OKRETIŠTU IZA KUĆE TE DA NEMA NA RASPOLAGANJU GRAĐEVINSKO GRAĐEVINSKE ČESTICE 750 I 749/2.

S POŠTOVANJEM

DR. JOSIP ŠOLIN

RUGVICA 08.11.2016.

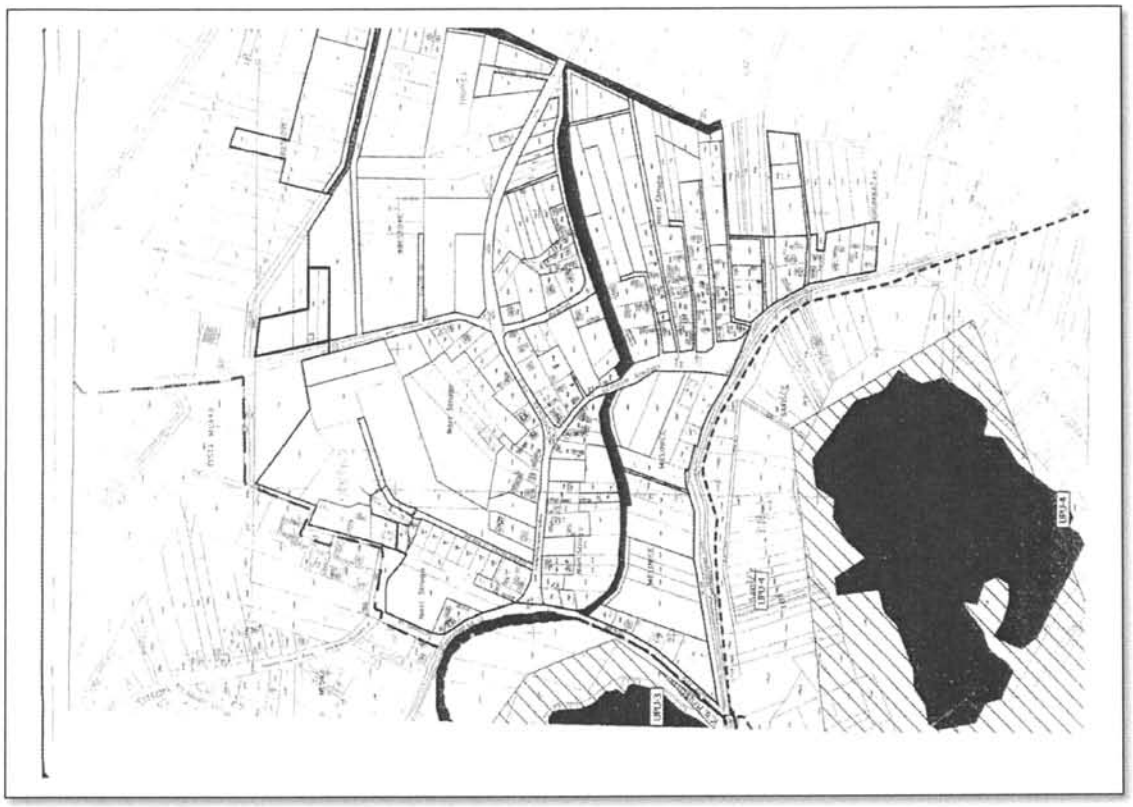

NOVO STANJE
725
726
749/1
749/2
750/3
750/1
750/4
758/2
759
put
Sruga

(9)

DRAGICA ANTOLAK
Posavska 38
Otok Svibovski
10361 Sesvetski Kraljevec

14. 11. 2014
023-01/14-01/879

REPUBLIKA HRVATSKA
ZAGREBAČKA ŽUPANIJA
OPĆINA RUGVICA
Jedinstveni upravni odjel
Rugvica
Trg J. Predavca 1

Predmet: Zahtjev za ukidanje puta na k.č.br. 1935 k.o. Hruščica

Poštovani,

temeljem uvida u Prostorni plan uređenja Općine Rugvica podnosim ovaj Zahtjev za ukidanje puta na k.č.br. 1935 koji je ucrtan u Prostornom planu uređenja Općine Rugvica.

Na predmetnoj katastarskoj čestici put je ucrtan bez mog znanja i suglasnosti, naprotiv protivi se svakim našim potrebama i planovima, te Vas molim da uvažite moj zahtjev kao vlasnika navedene katastarske čestice.

U nadi povoljnog rješenja unaprijed se zahvaljujem.

S poštovanjem,

Otok Svibovski, 10.11.2014.g

Antolak

Dragica Antolak

Prikaz z.k. uloška - neslužbena kopija

REPUBLIKA HRVATSKA
OPĆINSKI SUD U SESVETAMA
ZEMLJIŠNOKNJIŽNI ODJEL DUGO SELO
Stanje na dan: **11.11.2014.**

Katastarska općina: **HRUŠČICA**
Broj zadnjeg dnevnika: Z-2118/2014
Aktivne plombe:

Broj uloška: **1401**

ZK uložak je verificiran

A
Posjedovnica
PRVI ODJELJAK

Redni broj	Broj zemljišta (kat.čestice)	Oznaka zemljišta	Površina u m²	jutra	čhv	Primjedbe
1.	1935	ORANICA U SELU SVIB. OTOK	4283			
2.	2661	VRBIK SJENOKOŠNICA	1528			
3.	3533	ORANICA GAJ	2670			

B
Vlastovnica

Redni broj	Upisi	Primjedbe
2. UDIO 1/1		
1.	**ANTOLAK DRAGICA R. VRBANČIĆ-ĐURI POSAVSKA ULICA 38, OTOK SVIBOVSKI OIB: 01097155486**	

C
Teretovnica

Redni broj	Upisi	Iznos tereta	Primjedbe
Tereta nema!			

(6)

MARKO CESAR
SL. KOLARA 22
ODEDIŠĆE JEŽEVSKO

11.11.2014
023-01/14-01/880

OPĆINA RUGVICA
RUGVICA, TRG J. PREDANCA 1

ZAHTJEV

- Kojim molim gore navedeni naslov da izvrši prenamjenu zemljišta na k.č. br. 85, 85, 86, 87 cre u k.o. Ježevo iz građevinskog područja izdvojene namjene - pretežito stambene u zonu poslovne namjene.

Na spomenutome zemljištu gradio bih objekte poljoprivrede namjene (skladišta hala, silosi), te bi ih koristio u sklopu proizvodnje na vlastitome poljoprivrednome gospodarstvu

S poštovanjem,

11 studenoga 2014.g
u Rugvici

(7)

STJEPAN BREGOVEC
Ime i prezime
SOP. SAVSKA 3
Adresa
098-181-2696
Kontakt (mobitel/telefon/e-mail)

11.11.2014
023-01/14-01/881

PREDMET: Zahtjev za prenamjenu zemljišta

PREDLAŽEM ZAHTJEV ZA PRENAMJENU ZEMLJIŠTA IZ POLJOPRIVREDNOG U GRAĐEVINSKO ZEMLJIŠTE POSLOVNE ILI INDUSTRIJSKE NAMJENE. ZEMLJIŠTE SE NALAZI UZ NOVOIZGRAĐENI KRUŽNI TOK U SUBOVSKOM BREGU. POVRŠINA ZEMLJIŠTA IZNOSI CCA. 24 000 KVADRATNA METRA I POGODNA JE ZA RAZNE INDUSTRIJSKE ILI POSLOVNE NAMJENE. ČESTICE ZA PRENAMJENU SU:

K.Č. BR. 2138/2	Z.K. UL. BRJ. 110	HRUŠĆICA
K.Č. BR. 2138/1	Z.K. UL. BRJ. 115	HRUŠĆICA
K.Č. BR. 2139/1	Z.K. UL. BRJ. 2350	HRUŠĆICA
K.Č. BR. 2137	Z.K. UL. BRJ.	HRUŠĆICA

U RUGVICI, 11.11.2014.

Bregovec
Potpis

HRVATSKE ŠUME
društvo s ograničenom odgovornošću
10000 Zagreb, Ljudevita Farkaša Vukotinovića 2
Uprava: mr. sc. Ivan Pavelić – predsjednik, mr. sc. Marija Vrkal – član, Ivan Ištok, dipl. ing. šum. – član • Trgovački sud u Zagrebu
(MBS: 080251068) • MB 3631133 • OIB 69693144506 • Žiro račun broj: 2340009-1100100260 kod Privredne banke Zagreb •
Temeljni kapital: 1.377.670.000,00 kn, uplaćen u cijelosti • Telefon: 01/4804 111 • Telefax: 01/4804 101 • pp 149, 10002 Zagreb •
web: http://www.hrsume.hr • e-mail: direkcija@hrsume.hr
UPRAVA ŠUMA PODRUŽNICA ZAGREB, Vladimira Nazora 7, ZAGREB tel 01/4821 075, fax.01/4821 081 http://zagreb.hrsume.hr

Ur.broj: ZG-06-11-2320/07-IF

Zagreb,11.11.2014.

13 -11- 2014

OPĆINA **RUGVICA**
Jedinstveni upravni odjel
10 370 Dugo Selo
Trg Josipa Predavca 1

Predmet: Prijedlog IV. Izmjena i dopuna Prostornog plana uređenja Općine Rugvica
- javna rasprava
- očitovanje - dostavlja se

Na Vaš dopis (klasa: 023-01/14-01/284, ur.br.: 238/26-14-14 od 22.10.2014. zaprimljenog 31.10.2014.) za dostavu mišljenja, prijedloga i primjedbi, obavještavamo vas slijedeće:

- Na karti Korištenje i namjena površina planirani alternativni pravac željezničke pruge većim dijelom prolazi državnom šumom, 8, 16, 17, 22, 62, 63 odjelom g.j. „Črnovšćak". Smatramo da je ovakvo rješenje neprihvatljivo jer se radi o velikom kompleksu uglavnom hrastove šume. U konačnici trasu predmetne željezničke pruge trebalo bi definirati tako da se izbjegne šteta na šumi ili smanji na najmanju moguću razinu.

- Na području Općine Rugvica nalaze se šume u privatnom i državnom vlasništvu stoga HŠ d.o.o., UŠP Zagreb smatraju da je potrebno pri konačnom definiranju predmetnoga Prostornoga plana držati se članka 35. Zakona o šumama i članka 14. Zakona o izmjenama i dopunama Zakona šumama.

Pri izvođenju radova obavezno je provoditi učestalo i kontrolirano zbrinjavanje otpadnog materijala i komunalnog otpada na legalnim odlagalištima, odnosno zabraniti bilo kakvo privremeno ili trajno odlaganje navedenog otpadnog materijala u okoliš, šumu i šumsko zemljište.

VODITELJ PODRUŽNICE
Krunoslav Jakupčić, dipl. ing. šum.

O tome obavijest:
1. Odjel za ekologiju
2. Služba za ekologiju
3. Arhiva

REPUBLIKA HRVATSKA
DRŽAVNA UPRAVA ZA ZAŠTITU I SPAŠAVANJE
PODRUČNI URED ZA ZAŠTITU I SPAŠAVANJE
ZAGREB
KLASA: 350-02/14-01/23
URBROJ: 543-21-01-14-4
Zagreb, 10. studeni 2014.

17.11.2014.

OPĆINA RUGVICA
Jedinstveni upravni odjel

10370 Rugvica, Trg J. Predavca 1

PREDMET: IV. izmjena i dopuna Prostornog plana uređenja Općine Rugvica
- mišljenje i prijedlog; daje se

VEZA: Vaša KLASA: 023-01/14-01/284, URBROJ: 238/26-14-14, od 22. listopada 2014.

Vašim dopisom broj gornji dostavili ste nam posebnu pisanu obavijest o javnoj raspravi o Prijedlogu IV. izmjena i dopuna Prostornog plana uređenja Općine Rugvica, koja traje u razdoblju od 30. listopada do 13. studenog 2014. godine.

Uvidom u digitalni zapis Prijedloga IV. izmjena i dopuna Prostornog plana uređenja Općine Rugvica, koristimo danu nam mogućnost da Vam o istomu po pitanju mjera zaštite i spašavanja damo pismeno mišljenje i prijedlog.

Načelno smo suglasni sa izvršenim izmjenama i dopunama mjera zaštite i spašavanja, ali ne u potpunosti i sa načinom na koji je obrazložen prijedlog da se ukida obaveza gradnje skloništa. Procjene ugroženosti stanovništva, materijalnih i kulturnih dobara, te Planovi CZ-a, po metodologiji, izrađuju se temeljem Prostornih planova uređenja. Bez obzira na navedeno, predlažemo da se mjera „sklanjanje ljudi", članak 80. bazira na točci (1). prijedloga novog teksta (bez navoda „Pravilnik o tehničkim normativima za skloništa"), a uvažavajući i Pravilnik o kriterijima za određivanje gradova i naseljenih mjesta u kojima se moraju graditi skloništa („Narodne novine" broj: 2/91). Temeljem navedenog predlažemo da u odredbama za provođenje mjera sklanjanje ljudi bude jasno definirana kroz sklanjanje u zaklonima (podrumi i sl.), te da se odrede lokacije kao i najpovoljniji pravci evakuacije ljudi.

Dodatnih prijedloga i primjedbi, osim navedenih po pitanju mjera zaštite i spašavanja koji bi se trebali ugraditi u Prijedlog IV. izmjena i dopuna Prostornog plana uređenja Općine Rugvica nemamo.

S poštovanjem,

PROČELNIK
Damir Pičik dipl. politolog

DOSTAVITI:
- naslovu
- pismohrana,

REPUBLIKA HRVATSKA
ZAGREBAČKA ŽUPANIJA
GRAD IVANIĆ-GRAD
UPRAVNI ODJEL ZA
FINANCIJE, GOSPODARSTVO,
KOMUNALNE DJELATNOSTI I PROSTORNO PLANIRANJE

14.11.2014

KLASA: 350-01/14-01/13
URBROJ: 238/10-04/14-2
Ivanić-Grad, 10. studenog 2014. godine

OPĆINA RUGVICA
Jedinstveni upravni odjel
Trg Josipa Predavca 1
10370 Rugvica

PREDMET: PRIJEDLOG IV. IZMJENA I DOPUNA PROSTORNOG PLANA UREĐENJA OPĆINE RUGVICA, *očitovanje*
- dostavlja se

Veza: Posebna obavijest o javnoj raspravi od 22.10.2014. godine (KLASA: 023-01/14-01/284, URBROJ: 238/26-14-14)

Sukladno dostavljenoj posebnoj pisanoj obavijesti Općine Rugvica o javnoj raspravi te na temelju uvida u Prijedlog IV. Izmjena i dopuna Prostornog plana uređenja Općine Rugvica, daje se sljedeće očitovanje:

Gradsko vijeće Grada Ivanić-Grada je dana 16. srpnja 2014. godine na svojoj 14. sjednici donijelo Odluku o donošenju II. izmjena i dopuna Prostornog plana uređenja Grada Ivanić-Grada, koja Odluka je objavljena u Službenom glasniku Grada Ivanić-Grada broj 06/14 od 17. srpnja 2014. godine.

U pripadajućem elaboratu II. izmjena i dopuna Prostornog plana uređenja Grada Ivanić-Grada ucrtana je planirana županijska cesta od Ivanić-Grada do planiranog ŽCGO Tarno, kao i lokacija Županijskog centra za gospodarenje otpadom (ŽCGO).

Nadalje, kako je već spomenuto u dopisu Grada Ivanić-Grada od 16. srpnja 2014. Godine (KLASA: 350-01/14-01/10, URBROJ: 238/10-04/33-14-2), Gradsko vijeće Grada Ivanić-Grada je dana 03. studenog 2010. godine donijelo Odluku o granicama naselja na području Grada Ivanić-Grada („Službeni glasnik Grada Ivanić-Grada" broj 08/10) kojom su utvrđene granice naselja na području Grada Ivanić-Grada.

S poštovanjem,

Pročelnik:
Milivoj Maršić, dipl.oec.

13.11.2014
023-01/14-01/293

Cvjetko Štaba
Stara cesta 35
Novaki Oborovski

Općina Rugvica
Trg Josipa Predavca 1,
Dugo Selo 10370

Predmet: prijedlog za izmjenu prostornog plana

Poštovani,

Obraćam vam se sa prijedlogom izmjene prostornog plana uređenja općine Rugvica. Vlasnik sam **katastarske čestice 390, katastarske općine Oborovski Novaki** koja je u izmjenama i dopunama prostornog plana uređenja općine Rugvica iz 2010 godine uvrštena u zonu mješovite namjene – pretežno stambene, a istodobno je na predmetnoj katastarskoj čestici predviđen put po južnoj strani iste.

Stoga predlažem da se na k.č. 390, k.o. Oborovski Nvaki briše spomenuti put.

S poštovanjem

U Oborovskim Novakima, 06. studenog 2014.

Cvjetko Štaba

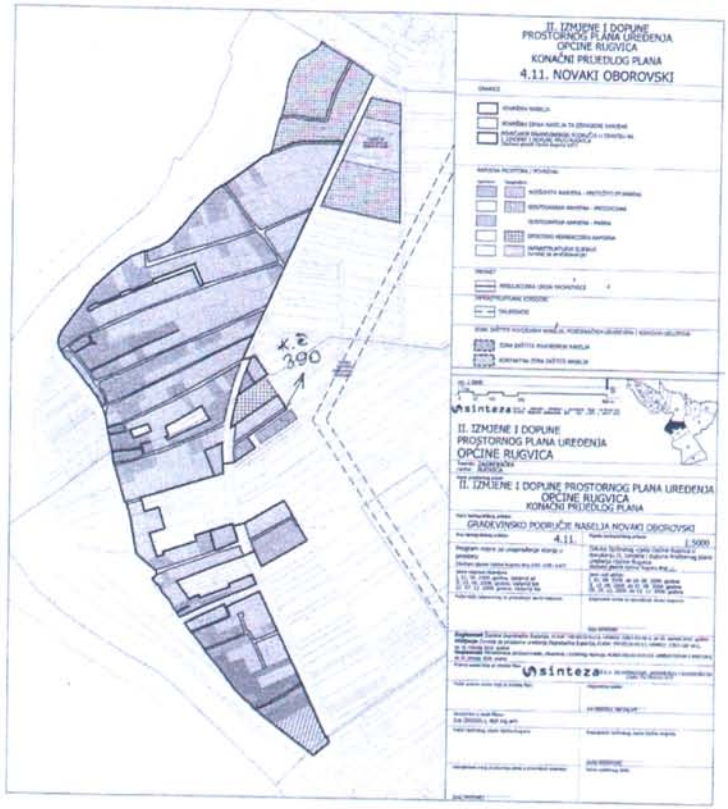

Horvat Dragutin
Novaki Kartski
Novačka 44
10361 Ses. Kraljevac

13.11.2014
023-01/14-01/891

Općina Rugvica
Trg Josipa Predavca 1
10370 Dugo Selo
Rugvica

Zahtjev

kojim tražim da se za prostorni plan za naselje Novaki Kartski izbriše predviđeni put koji prolazi kroz moju k.č. 4242 k.o. Hrušćica a koji je bio moje znanje i odobrenje bio ucrtan na prostornom planu.

Rugvica
13. 11. 2014.

Horvat

MUNIS d.o.o.
10000 ZAGREB, BOROVCI 7A-7B, Hrvatska
Tel. +385 (0) 1/3790 677, 3032 600
Fax: +385 (0) 1/3032 617, 3032 618
e-mail: pimont@pimont.hr
Poslovna banka: Nava banka d.d. Zagreb
2495009-1138001197 - kunski račun
HR8024950091136001197 - devizni račun
Matični broj: 1223615
OIB: 67657784123

MUNIS d.o.o.
građenje i projektiranje
ZAGREB

12. 11. 2014
023-01/14-01/887

OPĆINA RUGVICA
TRG JOSIPA PREDAVCA 1
RUGVICA
10370 DUGO SELO

PREDMET : PRIMJEDBA NA PRIJEDLOG IV. IZMJENA I DOPUNA PROSTORNOG PLANA RUGVICA ZA k.č.br. 2914/1 i 2914/2 , sve k.o. Hruščica

U obuhvata prostornog plana nalazi se naše zemljište koje obuhvaća k.č.br. 2914/1 i 2914/2 , sve k.o. Hruščica veličine 283.704 m2/28,37 ha/. Važećim prostornim planom zemljište je namijenjeno sportu i rekreaciji s obavezom izrade urbanističkog plana uređenja prostora.
S obzirom da zona rekreacije obuhvaća i zemljišta koja nisu u našem vlasništvu, ova zbna rekreacije je zauzima prostor koji nadmašuje potrebe broja stanovnika Općine Rugvica.
Nedavnom izgradnjom trgovačkog centra „IKEA" i novom prometnom mrežom i ulaganjima u infrastrukturu promijenila se „prostorna slika" cijelog okolnog područja.
Prostor namijenjen sportu i rekreaciji nalazi se vrlo blizu centra „IKEA" i s obzirom na potencijal cijele zone bilo bi logično u odnosu na sva ulaganja u infrastrukturu, da se veći dio te zone prenamijeni u gospodarsku zonu.
Priprema jedne gospodarske zone zahtijeva vremenski dužu pripremu kao i nalaženje potencijalnih investitora, gdje bi u ovom slučaju „silu" koja privlači imala „IKEA" i dobra infrastruktura.
Predlažemo da se zona sporta i rekreacije smanji na razumnu mjeru a preostali dio prostora prenamjeni u gospodarsku zonu.
Naći investitora za cijelu zonu je nemoguće a tako je i nemoguće zadati program za izradu UPU-a.S proizvoljnim pretpostavkama ne može se raditi urbanistički plan.
Mišljenja smo da je nepotrebno uvjetovati UPU, jer se bilo kakve promjene izuzetno proceduralno otežavaju, a naročito iz razloga što je gotovo nemoguće pogoditi što budući investitor treba,koja je namjena, itd. Prostornim planom samo treba isključiti „nepoželjne djelatnosti" koje zagađuju okoliš.
S obzirom na naše investicije u navedeno zemljište molimo vas da uzmete u razmatranje našu primjedbu i želju za prenamjenom zone sporta i rekreacije u gospodarsku zonu uz navedeno obrazloženje.

S poštovanjem,
U Zagrebu,10.11.2014.

U prilogu dopisa : 1. Kopija katastra
2. Šira situacija

MUNIS d.o.o.
građenje i projektiranje
MB 1223615
ZAGREB

Direktor :
Gordana Rožić

12. 11. 2014
023-01/14-01/885

OPĆINA RUGVICA
TRG JOSIPA PREDAVCA 1
RUGVICA
10370 DUGO SELO

PREDMET : Primjedba na prostorni plan Općine Rugvica /4. Izmjena/ za k.č.br. 3753,3754 k.o. Hruščica

U obuhvata prostornog plana gospodarska namjena obuhvaća katastarske čestice 3750,3751,3752 k.o Hruščica. Neposredno do tih čestica nalaz se k.č.br. 3753 i 3754 , k.o. Hruščica .
Predlažemo da se se k.č.br. 3753 i 3754 , k.o. Hruščica uključe u gospodarsku zonu prema prijedlogu koji je priložen uz ovaj dopis.

S poštovanjem,

U Zagrebu,12.11.2014.

U prilogu dopisa : 1. Kopija katastra
2. prijedlog izmjene

Dragica Minordin
Zagrebačka 150
ČISTA MLAKA
DUGO SELO

CESAR IVICA

Obedišče Ježevsko,

Kolareva 19, 10370

11.11.2014.

12.11.2014.
023-01/14-01/883

OPĆINA RUGVICA

n/p gđe. Slavica Kalaica

ZAMOLBA

Za ukidanje puta predviđenog II. izmjenama i dopunama

Prostornog plana uređenja Općine Rugvica

Zadnjim izmjenama i dopunama Prostornog plana uređenja općine Rugvica, zemljištem čiji sam vlasnik, k.č.br. 96/1 i 96/2 k.o. Ježevo, u mjestu Obedišće Ježevsko, predviđen je put realizacijom kojom bi mi bilo oduzeto cca 1000 m2 zemljišta.

U vrijeme donošenja spomenutih izmjena Plana, nisam imao primjedbe na predviđen put jer za isto nisam znao, niti bi se složio s načinom kako je predviđen po zemljištu čiji sam vlasnik, tim više što put postoji niže uz kanal, a isti je predviđen u postupku komesacije. Put predviđen u komesaciji može se proširiti i ja sam voljan da se proširi na moje zemljište, jer ću tada trpjeti manju štetu nego što je planirano ovim sad zacrtanim putem. Za realizaciju predviđenog puta, najviše zemljišta oduzima se meni, jer mi put prolazi preko sredine zemljišta, a u gornjem dijelu sječe mi dijagonalno parcelu i umanjuje površinu naprijed navedenu. Ovaj put nije mi potreban jer parcele, čiji sam vlasnik, imaju izlaz na glavnu cestu i bez ovoga puta.

Napominjem da i ostale susjedne parcele imaju također izlaz na glavnu cestu.

Smatram da nisam dužan trpjeti štetu da bi netko imao više gradilišta, tim više što već postoji put koji je potrebo samo proširiti i koji može isto služiti svim vlasnicima susjednih parcela.

Nelogično je da ovaj put predviđen zadnjim izmjena Plana ulazi i izlazi na zemljištu čiji sam vlasnik, na taj način gubim jedno gradilište, a neki vlasnici susjednih parcela na moju štetu dobivaju dupla gradilišta.

Ukidanjem ovog puta nitko od susjednih parcela ne gubi prilaz na svoje parcele, sve susjedne parcele imaju izlaz na glavnu cestu, a moguće je proširiti put uz kanal za koji ću dati potrebno zenijište, što sam već prije spomenuo.

Radi svega gore navedenog molim da se razmotri ova moja zamolba, za koju tvrdim da je opravdana, te da se kod slijedeće izmjene Prostornog Plana ukine zacrtani put, utvrđen spomenutim izmjenama Prostornog Plana općine Rugvica.

S poštovanjem,

Ivica Cesar

Prilog:

1. preslika izvoda iz Prostornog plana predviđenog planiranog puta

MARIO MAČEK
(ime i prezime)

31.10.2014.
025-01/14-01/844

OBEDIŠĆE JEŽEVSKO, SLAVKA KOLARA 56
(ulica i broj)

DUGO SELO 10370
(mjesto ili grad i broj pošte)

OPĆINA RUGVICA
TRG J. PREDAVCA 1
RUGVICA

ZAHTJEV

ZA UVRŠTENJE ČESTICE(A):

K.Č.BR. 653 K.O. JEŽEVO.

K.Č.BR. _____ K.O. _____.

K.Č.BR. _____ K.O. _____.

U GRAĐEVINSKO - STAMBENO PODRUČJE.
(građevinsko- stambeno ili radno)

Mario Maček
(ime i prezime podnositelja zahtjeva)

Mario Maček
(vlastoručni potpis)

U RUGVICI 31. 10. 2014 ~~2012~~. god.
(mjesto i datum podnošenja zahtjeva)

AMC Ćurak d.o.o.
Posavska cesta 33
Rugvica

13.11.2014.
025-01/14-01/895

I

Jure Ćurak
Behetićeva ulica 9
Rugvica

Predmet :ZAHTJEV ZA BRISANJE UCRTANE CESTE

Poštovani,

Molimo vas da se uvaži naš zahtjev za brisanje ucrtane ceste na zemljištu koje glasi na vlasnika Ćurak Jure,broj čestica **1255/1 i 1255/2 (poličke širine)**.

Kako planiramo širiti svoje poslovanje trenutna predbilježba za cestu koja prolazi kroz naše zemljište predstavlja nam smetnju.Molimo da se ista izbriše iz GUP-a i iz katasterskog plana.

S poštovanjem;

AMC Ćurak d.o.o.
Jure Ćurak

AMC ĆURAK d.o.o. 10370 SELO, Rugvica, Posavska cesta

U Rugvici 13.11.2014

Dukom d.o.o.
Vodoopskrba i odvodnja

REPUBLIKA HRVATSKA
ZAGREBAČKA ŽUPANIJA
OPĆINA RUGVICA
JEDINSTVENI UPRAVNI ODJEL 238/26
14-11-2014
023-01/14-01/500

Dugo Selo, 13.11.2014.
Urbroj: 22-15-14

OPĆINA RUGVICA,
Trg Josipa Predavca 1
10 370 Dugo Selo

PREDMET: Prijedlog IV. Izmjena i dopuna Prostornog plana uređenja Općine Rugvica

- primjedbe

Poštovani,

Vezano za predmet iz naslova dostavljamo Vam primjedbe i dopune istog kako slijedi prema vrsti građevine:

Vodovod

- spoj vodovoda N.Svibje- Hrušćica na novi magistralni cjevovod Kosnica - Ivanić-grad smješten južno od autoceste Zagreb – Lipovac nije ucrtan a isti je u izradi
- kod upisivanja dimenzija promjera cjevovoda nije korišten isti kriterij za sve cjevovode te se tako izmjenjuju DN i NO promjeri, a isti nisu naznačeni te molimo da se uz brojčanu oznaku promjera cjevovoda naznači oznaka DN i sukladno tome isprave dimenzije sljedećih cjevovoda:
  - vodovod Novo Svibje-Hrušćica DN 225
  - vodovod Hrušćica- Rugvica DN 225
  - vodovod Rugvica – Oborovski Novaki DN 250
  - vodovod Oborovski Novaki – Oborovo DN 225
  - vodovod Oborovo – Previlaka DN 180
  - vodovod Ježevo DN 225
  - vodovod Dolenska ulica u Ježevu DN 160

Odvodnja

- glavni kolektor odvodnje Rugvica – Hrušćica ima 6 crpnih stanica, a ucrtane su samo 3
- glavni kolektor odvodnje Spojna točka A – Ježevo sa pripadajućih 5 crpnih stanica nije uopće ucrtan, označena je samo dimenzija profila cijevi
- glavni kolektor odvodnje Spojna točka A – Dugo Selo nije ucrtan u dijelu koji se nalazi na području Općine Rugvica, označena je samo dimenzija profila cijevi
- glavni kolektor odvodnje Spojna točka A – uređaj za pročišćavanje otpadnih voda nije ucrtan u dijelu od spojne točke A do crpne stanice CS12

Razvoj i provedba projekata:

DUKOM d.o.o. DUGO SELO, Josipa Zorića 70

Filip Višić mag.ing.aedif.

Dukom d.o.o.
Josipa Zorića 70, 10370 Dugo Selo
OIB: 73631219121

Tel: 01/ 2753-255, 2753-933
Fax: 01/ 2753-108
e-mail: info@dukom.hr

24.11.2014.

Republika Hrvatska
MINISTARSTVO UNUTARNJIH POSLOVA
POLICIJSKA UPRAVA ZAGREBAČKA
SEKTOR UPRAVNIH I INSPEKCIJSKIH POSLOVA
Inspektorat unutarnjih poslova

Broj: 511-19-25/1-12843/1-2014
Zagreb, 18. studeni 2014.

OPĆINA RUGVICA
Jedinstveni upravni odjel

Trg Josipa Predavca 1
10370 Dugo Selo

PREDMET: IV. Izmjena i dopuna PPU uređenja općine Rugvica
-obavijest, daje se

Veza: Vaš broj: Klasa: 023-01/14-01/284 Ur. broj: 238/26-14-14 od 22.10.2014.

Navedenim podneskom zatražili ste naše mišljenje o predmetnom planu.

Obavještavamo vas da je za uređenje i oblikovanje prostora iz djelokruga zaštite od požara potrebno predvidjeti sljedeće:

1. Osigurati vatrogasne prilaze i površine za operativni rad vatrogasne tehnike u skladu s odredbama Pravilnika o uvjetima za vatrogasne pristupe (N.N. br. 35/94, 55/94 i 142/03).

2. Osigurati potrebne količine vode za gašenje požara u skladu s odredbama Pravilnika o hidrantskoj mreži za gašenje požara (N.N. broj 8/06).

VODITELJ

Davor Jurić
po ovlaštenju
VODITELJ INSPEKCIJE MATIJE GD AVŠAKA
STEPO PETR

Prilog: CD, 1 kom

REPUBLIKA HRVATSKA
MINISTARSTVO POLJOPRIVREDE

10000 Zagreb, Planinska 2A

Uprava šumarstva, lovstva
i drvne industrije
KLASA: 350-02/14-01/849
URBROJ: 525-11/0902-14-2
Zagreb, 6. studenoga 2014. godine

P16169775

25-11-2014
023-01/14-01/925

OPĆINA RUGVICA
Trg Josipa Predavca 1, Rugvica
10370 Dugo Selo

PREDMET: Prijedlog IV. Izmjena i dopuna PPUO Rugvica
- *primjedba, dostavlja se*

Poštovana/i,

Sukladno odredbi čl. 97. Zakona o prostornom uređenju („Narodne novine", br.: 153/13), a u svezi čl. 37. Zakona o šumama („Narodne novine", br. 140/05, 82/06, 129/08, 80/10 124/10, 25/12, 68/12, 148/13 i 94/14) dostavljamo Vam primjedbu na predmetni Plan zbog planiranja proširenja izdvojenog građevinskog područje ugostiteljsko-turističke namjene oznake T1 na području naselja Novaki Nartski i Čista Mlaka te izdvojenog građevinskog područja ugostiteljsko-turističke namjene oznake T3 na području naselja Svibje jer smo pregledom dostavljenog grafičkog prikaza ustanovili da se predmetna proširenja građevinskog područja planiraju na površinama označenim kao Š2 - zaštitna šuma.

Kako svoju primjedbu temeljimo na više-manje nepreglednom grafičkom prikazu Plana molimo vas potvrdu prije navedenih tvrdnji odnosno njihovo opovrgavanje.

Isto tako smatramo obaveznim uputiti Vas i na HRVATSKE ŠUME d.o.o., Upravu šuma Podružnicu Zagreb, koja je kao javnopravno tijelo sukladno Zakonu o prostornom uređenju, dužno prisustvovati javnoj raspravi, a što znači da ste ih dužni obavijestiti o Prijedlogu IV. Izmjena i dopuna PPUO Rugvica.

Sa štovanjem,

POMOĆNIK MINISTRA
mr. Domagoj Križaj, dipl. ing. šum

DOSTAVITI:
1. Naslovu,
2. U spis predmeta.

Na znanje:
1. HRVATSKE ŠUME d.o.o. - Direkcija, Lj. F. Vukotinovića 2a, Zagreb,
2. Uprava šuma Podružnica Zagreb, V. Nazora 7, Zagreb.