

REPUBLIKA HRVATSKA
ZAGREBAČKA ŽUPANIJA



URBANISTIČKI PLAN UREĐENJA SPORTSKO-REKREACIJSKE ZONE TRSTENIK - SIROMAJA INSULA

IZVJEŠĆE O JAVNOJ RASPRAVI

Za stručnog izrađivača:
ARHINGTRADE d.o.o. Zagreb
Hrvoje Babić, dipl.ing.arh.
odgovorni voditelj

Za nositelja izrade:
Općina Rugvica, Jedinstveni upravni odjel
Ivica Radanović dipl. pravnik
pročelnik

Zagreb - Rugvica, Listopad 2016.

SADRŽAJ

1. UVOD

2. POPIS SUDIONIKA U JAVNOJ RASPRAVI ČIJA SU OČITOVANJA, MIŠLJENJA, PRIJEDLOZI I PRIMJEDBE DANI NA PRIJEDLOG PLANA

3. OČITOVANJA, PRIJEDLOZI I PRIMJEDBE SUDIONIKA U JAVNOJ RASPRAVI NA PRIJEDLOG PLANA S OBRAZLOŽENJIMA

4. PRILOZI

1. UVOD

Nositelj izrade objavio je Javnu raspravu o Prijedlogu Urbanističkog plana uređenja sportsko-rekreacijske zone Trstenik i Siromaja insula (u nastavku teksta: Plan) u dnevnom tisku – Jutarnji list od od 29.07.2016. te na mrežnim stranicama Općine Rugvica (www.rugvica.hr).

Javna rasprava o Prijedlogu Plana trajala je 30 dana, 08. kolovoza - 08. rujna 2016. godine.

Javni uvid u Prijedlog Plana je bio omogućen svakog radnog dana, od 8,00 do 15,00 u prostorijama Općine Rugvica.

Javno izlaganje o prijedlogu Plana je održano je u Rugvici (vatrogasni dom) u srijedu, 31. kolovoza 2016. godine, s početkom u 14,00 sati.

Posebna obavijest o javnoj raspravi o Prijedlogu Plana upućena je sljedećim tijelima i osobama:

- Ministarstvo poljoprivrede, Uprava vodnoga gospodarstva, Ulica Grada Vukovara 220, Zagreb,
- Ministarstvo poljoprivrede, Uprava poljoprivrede i prehrambene industrije, Ulica Grada Vukovara 78, Zagreb,
- Ministarstvo poljoprivrede, Uprava šumarstva, lovstva i drvne industrije, Trg kralja Petra Krešimira IV br.I, Zagreb,
- Ministarstvo zaštite okoliša i prirode, Uprava za zaštitu prirode, Savska cesta 41/20, Zagreb,
- Ministarstvo kulture -Uprava za zaštitu kulturne baštine, Konzervatorski odjel za područje zagrebačke županije, Mesnička 9, Zagreb,
- Državna uprava za zaštitu i spašavanje, Područni ured za zaštitu i spašavanje Zagreb, Odjel za zaštitu i spašavanje, Capraška bb, Zagreb,
- HAKOM - Hrvatska regulatorna agencija za mrežne djelatnosti, Jurišićeva 13, Zagreb
- DUUDI - Državni ured za upravljanje državnom imovinom, Dežmanova 20, Zagreb
- Ministarstvo obrane Republike Hrvatske, Uprava za materijalne resurse, Služba za nekretnine, graditeljstvo i zaštitu okoliša, Sarajevska cesta 7, Zagreb,
- Ministarstvo unutarnjih poslova, Policijska uprava zagrebačka, Sektor upravnih, inspekcijskih i poslova civilne zaštite, Inspektorijat unutarnjih poslova, Petrinjska 30, Zagreb,
- Hrvatski operator prijenosnog sustava d.o.o., Kupska 4, Zagreb,
- Hrvatska elektroprivreda, Sektor za razvoj, Ulica grada Vukovara 37, Zagreb,
- Zavod za prostorno uređenje Zagrebačke županije, Vukovarska 72, Zagreb,
- Hrvatske autoceste d.o.o., Širolina 4, Zagreb,
- Županijska uprava za ceste, Remetinačka 3, Zagreb,
- Hrvatske vode, Vodnogospodarski odjel za slivno područje Grada Zagreba, Vukovarska 220, Zagreb,
- Plinacro d.o.o., Savska cesta 88 a, Zagreb,
- INA d.d., Istraživanje i proizvodnja nafte i plina, Sektor istraživanja i proizvodnje NIP za JIE, Služba za odnose s državnom i lokalnom upravom za IPNP, Avenija V. Holjevca 10, Zagreb,
- HEP Elektra Zagreb, Pogon Dugo Selo, Domobranska 14a, Dugo Selo,
- DUKOM d.o.o. J. Zorića 72, Dugo Selo,
- DUKOM-PLIN d.o.o.. Zorića 106, Dugo Selo,
- Udruga za šport i rekreaciju „VETERAN 91“, Fabkovićeve I/II, Zagreb,
- MO Jalševac Nartski.

2. POPIS SUDIONIKA U JAVNOJ RASPRAVI ČIJA SU OČITOVANJA, MIŠLJENJA, PRIJEDLOZI I PRIMJEDBE DANI NA PRIJEDLOG PLANA

U Knjigu primjedbi nije upisana niti jedna primjedba.

Pisanim putem su, Općini Rugvica, dostavljena očitovanja, prijedlozi i primjedbe 9 (devet) podnositelja.

1. **Ministarstvo zaštite okoliša i prirode** Uprava za zaštitu prirode, Radnička cesta 80, Zagreb
2. **Državna uprava za zaštitu i spašavanje** Područni ured za zaštitu i spašavanje Zagreb Odjel za zaštitu i spašavanje Zagreb
3. **Ministarstvo unutarnjih poslova PU zagrebačka** Sektor upravnih, inspekcijskih i poslova civilne zaštite Inspektorat unutarnjih poslova Petrinjska 30, Zagreb
4. **Hrvatske autoceste d.o.o.** Širolina 4 Zagreb
5. **Ministarstvo obrane** Služba za graditeljstvo i zaštitu okoliša, Trg Petra Krešimira IV br. 1, Zagreb
6. **Zavod za prostorno uređenje Zagrebačka županije**, Ul. grada Vukovara 72, Zagreb
7. **INA d.d.** Sektor za razradu polja, Avenija Većeslava Holjevca 10, Zagreb
8. **HAKOM - Hrvatska regulatorna agencija za mrežne djelatnosti** Ulica Roberta Frangeša Mihanovića 9, Zagreb
9. **HEP ODS d.o.o.** Elektra Zagreb Gundulićava 32, Zagreb

Na javnom izlaganju svoje primjedbe usmeno su iznijeli:

1. Damir Doroda
2. Siniša Kušeković

3. OČITOVANJA, PRIJEDLOZI I PRIMJEDBE SUDIONIKA U JAVNOJ RASPRAVI NA PRIJEDLOG PLANA S OBRAZLOŽENJIMA

Očitovanja, prijedlozi i primjedbe sudionika u javnoj raspravi obrađeni su pojedinačno te dani u nastavku.

1. **Ministarstvo zaštite okoliša i prirode** Uprava za zaštitu prirode, Radnička cesta 80, Zagreb

-Sažetak očitovanja / primjedbe:

Prijedlog Plana izrađen je u skladu s propisima iz područja zaštite prirode. U Odredbe za provođenje Plana u poglavlje 7. MJERE ZAŠTITE PRIRODNIH I KULTURNO-POVIJESNIH CJELINA I GRAĐEVINA I AMBIJENTALNIH VRIJEDNOSTI navesti da se cijeli obuhvat UPU-a nalazi se unutar područja nacionalne ekološke mreže značajno za ptice "Sava kod Hrušćice " (HR1000002).

-Odgovor:

Prihvaća se. Traženi navod će se implementirati u Konačni prijedlog Plana.

2. **Državna uprava za zaštitu i spašavanje** Područni ured za zaštitu i spašavanje Zagreb Odjel za zaštitu i spašavanje Zagreb

-Sažetak očitovanja / primjedbe:

Mjere posebne zaštite iz Prostornog plana uređenja Općine Rugvica implementirati u prijedlog Plana predmetnog UPU-a.

-Odgovor:

Prihvaća se. Mjere će se implementirati u Konačni prijedlog Plana.

3. **Ministarstvo unutarnjih poslova PU zagrebačka** Sektor upravnih, inspekcijskih i poslova civilne zaštite Inspektorat unutarnjih poslova Petrinjska 30, Zagreb

-Sažetak očitovanja / primjedbe:

Osigurati vatrogasne prilaze i površine za operativni rad vatrogasne tehnike u skladu s odredbama Pravilnika o uvjetima za vatrogasne pristupe (NN 35/94, 55/94, 142/03).
Osigurati potrebne količine vode u skladu s odredbama Pravilnika o hidrantskoj mreži za gašenje požara (NN 8/06).
Građevine projektirati Prema Pravilnik o otpornosti na požar i drugim zahtjevima koje građevine moraju zadovoljiti u slučaju požara (NN 29/13, 87/15)

-Odgovor:

Prihvaća se. Prijedlog Plana je već izrađen u skladu s navedenim Pravilnicima.

4. **Hrvatske autoceste d.o.o.** Širolina 4 Zagreb

-Sažetak očitovanja / primjedbe:

Suglasni s Prijedlogom predmetnog UPU-a.

-Odgovor:

Prihvaća se.

5. Ministarstvo obrane Služba za graditeljstvo i zaštitu okoliša, Trg Petra Krešimira IV br. 1, Zagreb

-Sažetak očitovanja / primjedbe:

Nema primjedbi na Prijedlog Plana.

-Odgovor:

Prihvaća se.

6. Zavod za prostorno uređenje Zagrebačka županije, Ul. grada Vukovara 72, Zagreb

-Sažetak očitovanja / primjedbe:

Nisu nadležni davati primjedbe na Prijedlog Predmetnog UPU-a.

-Odgovor:

Prihvaća se.

7. INA d.d. Sektor za razradu polja, Avenija Većeslava Holjevca 10, Zagreb

-Sažetak očitovanja / primjedbe:

Nema primjedbi na Prijedlog Plana.

-Odgovor:

Prihvaća se.

8. HAKOM - Hrvatska regulatorna agencija za mrežne djelatnosti Ulica Roberta Frangeša Mihanovića 9, Zagreb

-Sažetak očitovanja / primjedbe:

Nema primjedbi na Prijedlog Plana.

-Odgovor:

Prihvaća se.

9. HEP ODS d.o.o. Elektra Zagreb Gundulićava 32, Zagreb

-Sažetak očitovanja / primjedbe:

Nema primjedbi na Prijedlog Plana.

-Odgovor:

Prihvaća se.

10. Siniša Kušeković

-Sažetak očitovanja / primjedbe:

Ne slaže se s novim obuhvatom.

-Odgovor:

Ne prihvaća se. Obuhvat je definiran Prostornim Planom i dvijema odlukama općinskog vijeća.

11. Damir Doroda

-Sažetak očitovanja / primjedbe:

R1 zona za veslanje i skijanje označiti kao sportovi na vodi.

-Odgovor:

Prihvaća se. Naziv zona će biti promijenjen iz sportovi uz vodu u sportovi na vodi.

12. Siniša Kušeković

-Sažetak očitovanja / primjedbe:

U zoni R1-4 planirati golf.

-Odgovor:

Ne prihvaća se. Prema Zaključku Odbora Općine Rugvica od 11.05. 2016. traženo je da se ne planira zona golfa, koja je prije bila u Planu.

13. Siniša Kušeković

-Sažetak očitovanja / primjedbe:

Planirati kupanje na barem jednom jezeru.

-Odgovor:

Ne prihvaća se. Prema Zaključku Odbora Općine Rugvica za provedbu Plana iz 2015. godine prilikom definiranja polazišta za planiranje nacrtu prijedloga traženo je da se plaže i kupanja u jezerima ne planiraju.

14. Damir Doroda

-Sažetak očitovanja / primjedbe:

Plaže se ne nalaze kod planirani zona T1 i T3 – turističke zone.

-Odgovor:

Ne prihvaća se. Prema Zaključku Odbora Općine Rugvica za provedbu Plana iz 2015. godine prilikom definiranja polazišta za planiranje nacrtu prijedloga traženo je da se plaže ne

planiraju na predmetnim pozicijama, iako su bile planirane u prvim varijantama nacrtu prijedloga.

15. Siniša Kušeković

-Sažetak očitovanja / primjedbe:

Prometnice nisu odgovarajuće planirane.

-Odgovor:

Ne prihvaća se. Prema sastanku s Odborom za provedbu Plana iz 03/2016. godine redefinirana je prometna mreža, te je novoplanirana prometna mreža uvrštena u Prijedlog Plana, a sve sukladno traženju Odbora.

16. Siniša Kušeković

-Sažetak očitovanja / primjedbe:

Predvidjeti naselje s autohtonim posavskim kućama.

-Odgovor:

Prihvaća se. U tekstualni dio Plana opisat će se mogućnost izgradnje posavskih autohtonih kuća kao smještajnih ili ugostiteljskih kapaciteta u zoni T1. Stambena namjena u planu nije moguća.

17. Siniša Kušeković

-Sažetak očitovanja / primjedbe:

Predvidjeti naselje s autohtonim posavskim kućama u zoni T1.

-Odgovor:

Prihvaća se. U tekstualni dio Plana opisat će se mogućnost izgradnje posavskih autohtonih kuća kao smještajnih ili ugostiteljskih kapaciteta.

18. Siniša Kušeković

-Sažetak očitovanja / primjedbe:

Predvidjeti naselje s autohtonim posavskim kućama u zoni T3.

-Odgovor:

Ne prihvaća se. U zoni autokampa nije moguća gradnja smještajnih kapaciteta. Smještaj se predviđa u autoprikolicama, kamperima ili šatorima.

19. Damir Doroda

-Sažetak očitovanja / primjedbe:

Planirati restorane s bungalovima umjesto hotela.

-Odgovor:

Prihvaća se. U zonama T1 moguće je graditi restorane te bungalove kao smještajne kapacitete.

20. Damir Doroda

-Sažetak očitovanja / primjedbe:

Predvidjeti paintball.

-Odgovor:

Prihvaća se. U sportskim zonama tekstualno će se omogućiti uređenje površina za paintball.

Zaključak:

Ukupni broj primjedbi: **20**

Ukupni broj prihvaćenih primjedbi: **14**

Ukupni broj naprihvaćenih primjedbi: **6**

Popis sudionika u javnoj raspravi čija su mišljenja, prijedlozi i primjedbe na Prijedlog Plana prihvaćeni:

1. **Ministarstvo zaštite okoliša i prirode** Uprava za zaštitu prirode, Radnička cesta 80, Zagreb
2. **Državna uprava za zaštitu i spašavanje** Područni ured za zaštitu i spašavanje Zagreb Odjel za zaštitu i spašavanje Zagreb
3. **Ministarstvo unutarnjih poslova PU zagrebačka** Sektor upravnih, inspekcijskih i poslova civilne zaštite Inspektorat unutarnjih poslova Petrinjska 30, Zagreb
4. **Hrvatske autoceste d.o.o.** Širolina 4 Zagreb
5. **Ministarstvo obrane** Služba za graditeljstvo i zaštitu okoliša, Trg Petra Krešimira IV br. 1, Zagreb
6. **Zavod za prostorno uređenje Zagrebačka županije**, Ul. grada Vukovara 72, Zagreb
7. **INA d.d.** Sektor za razradu polja, Avenija Većeslava Holjevca 10, Zagreb
8. **HAKOM - Hrvatska regulatorna agencija za mrežne djelatnosti** Ulica Roberta Frangeša Mihanovića 9, Zagreb
9. **HEP ODS d.o.o.** Elektra Zagreb Gundulićava 32, Zagreb
10. **Damir Doroda**
11. **Siniša Kušeković**

Popis sudionika u javnoj raspravi čija mišljenja, prijedlozi i primjedbe na Prijedlog Plana nisu prihvaćeni:

10. **Damir Doroda**
11. **Siniša Kušeković**

4. PRILOZI

Objava javne rasprave

Zapisnik s javnog izlaganja

Preslika iz knjige primjedbi

Preslike mišljenja, prijedloga i primjedbi dostavljenih putem pošte



REPUBLIKA HRVATSKA
ZAGREBAČKA ŽUPANIJA

Jedinstveni upravni odjel

Rugvica, Trg J.Predavca 1

Tel.2764-220, 2764-215, fax. 2774-444

KLASA: 023-01/14-01/948

URBROJ: 238/26-16-8

Rugvica, 29.07.2016.

Temeljem članaka 96. stavak 3. Zakona o prostornom uređenju (Narodne novine, broj 153/13) i Zaključka načelnika Općine Rugvica, KLASA:023-01/14-01/948, URBROJ:238/26-16-7 Jedinstveni upravni odjel Općine Rugvica, o b j a v l j u j e

**JAVNU RASPRAVU O PRIJEDLOGU
IZRADE URBANISTIČKOG PLANA UREĐENJA
SPORTSKO-REKREACIJSKE ZONE TRSTENIK-SIROMAJA INSULA (UPU-3)**

Javni uvid u prijedlog Urbanističkog plana uređenja sportsko-rekreacijske zone Trstenik-Siromaja Insula (UPU-3) provest će se u vremenu od **8.kolovoza do 8.rujna 2016. godine** u Općinskoj zgradi, Trg Josipa Predavca 1, Rugvica, svakog radnog dana od 8,00-15,00 sati.

Javno izlaganje održat će se **31.kolovoza 2016. godine** (srijeda) u 14,00 sati u Vatrogasnom domu u Rugvici, Trg Josipa Predavca 1, Rugvica.

Za vrijeme javnog uvida grafički i tekstualni dio Prijedloga Urbanističkog plana uređenja sportsko-rekreacijske zone Trstenik-Siromaja Insula (UPU-3) bit će objavljen i na Internet stranici Općine Rugvica (www.rugvica.hr).

Pisana očitovanja, mišljenja, prijedloge i primjedbe na Prijedlog Urbanističkog plana uređenja sportsko-rekreacijske zone Trstenik-Siromaja Insula sudionici u javnoj raspravi mogu upisivati u knjigu primjedbi na mjestu uvida ili dostaviti na adresu: Općina Rugvica, Trg Josipa Predavca 1, Rugvica, 10 370 Dugo Selo najkasnije do 12. rujna 2016. godine.



PROČELNIK:

Ivica Radanović, dipl.pravnik

Dostaviti:

- **Ministarstvo poljoprivrede, Uprava vodnoga gospodarstva, Ulica Grada Vukovara 220, Zagreb,**
- **Ministarstvo poljoprivrede, Uprava poljoprivrede i prehrambene industrije, Ulica Grada Vukovara 78, Zagreb,**
- **Ministarstvo poljoprivrede, Uprava šumarstva, lovstva i drvne industrije, Trg kralja Petra Krešimira IV br.1, Zagreb,**
- **Ministarstvo zaštite okoliša i prirode, Uprava za zaštitu prirode, Savska cesta 41/20, Zagreb,**
- **Ministarstvo kulture -Uprava za zaštitu kulturne baštine, Konzervatorski odjel za područje zagrebačke županije, Mesnička 9, Zagreb,**
- **Državna uprava za zaštitu i spašavanje, Područni ured za zaštitu i spašavanje Zagreb, Odjel za zaštitu i spašavanje, Capraška bb, Zagreb,**
- **HAKOM - Hrvatska regulatorna agencija za mrežne djelatnosti, Jurišićeva 13, Zagreb**
- **DUUDI – Državni ured za upravljanje državnom imovinom, Dežmanova 20, Zagreb**
- **Ministarstvo obrane Republike Hrvatske, Uprava za materijalne resurse, Služba za nekretnine, graditeljstvo i zaštitu okoliša, Sarajevska cesta 7, Zagreb,**
- **Ministarstvo unutarnjih poslova, Policijska uprava zagrebačka, Sektor upravnih, inspekcijskih i poslova civilne zaštite, Inspektorijat unutarnjih poslova, Petrinjska 30, Zagreb,**
- **Hrvatski operator prijenosnog sustava d.o.o., Kupaska 4, Zagreb,**
- **Hrvatska elektroprivreda, Sektor za razvoj, Ulica grada Vukovara 37, Zagreb,**
- **Zavod za prostorno uređenje Zagrebačke županije, Vukovarska 72, Zagreb,**
- **Hrvatske autoceste d.o.o., Širolina 4, Zagreb,**
- **Županijska uprava za ceste, Remetinačka 3, Zagreb,**
- **Hrvatske vode, Vodnogospodarski odjel za slivno područje Grada Zagreba, Vukovarska 220, Zagreb,**
- **Plinacro d.o.o., Savska cesta 88 a, Zagreb,**
- **INA d.d., Istraživanje i proizvodnja nafte i plina, Sektor istraživanja i proizvodnje NIP za JIE, Služba za odnose s državnom i lokalnom upravom za IPNP, Avenija V. Holjevca 10, Zagreb,**
- **HEP Elektra Zagreb, Pogon Dugo Selo, Domobraska 14a, Dugo Selo,**
- **DUKOM d.o.o. J. Zorića 72, Dugo Selo,**
- **DUKOM-PLIN d.o.o. . Zorića 106, Dugo Selo,**
- **Udruga za šport i rekreaciju „VETERAN 91“, Fabkovićeve 1/II, Zagreb,**
- **MO Jalševac Nartski.**



REPUBLIKA HRVATSKA
ZAGREBAČKA ŽUPANIJA
OPĆINA RUGVICA

O B A V I J E S T

Temeljem članka 96. Zakona o prostornom uređenju (Narodne novine, broj 153/13.) Jedinствeni upravni odjel Općine Rugvica objavljuje da 08.08.2016. godine započinje

JAVNA RASPRAVA U POSTUPKU IZRADA I DONOŠENJA URBANISTIČKOG PLANA UREĐENJA SPORTSKO-REKREACIJSKE ZONE TRSTENIK-SIROMAJA INSULA (UPU-3)

Javna rasprava provest će se u trajanju od 30 dana, odnosno od 08.08.2016. do zaključno 08.09.2016. godine.

Uvid u Prijedlog prostorno-planske dokumentacije može se izvršiti u

Općini Rugvica i to svakim radnim danom od 8,00 do 15,00 sati.

Pisana očitovanja, mišljenja, prijedlozi i primjedbe na prijedlog plana mogu se upisivati u knjigu primjedbi na mjestu javnog uvida za vrijeme trajanja uvida ili se mogu dostaviti zaključno do 12.09.2016.g. na adresu: Općina Rugvica, Trg J. Predavca 1, Rugvica, 10 370 Dugo Selo.

Javno izlaganje Prijedloga Urbanističkog plana uređenja sportsko-rekreacijske zone Trstenik-Siromaja Insula (UPU-3) održat će se:

u Rugvici (vatrogasni dom) 31.08.2016.god.(srijeda) u 14,00 sati.

OPĆINA RUGVICA
Jedinствeni upravni odjel

LC 29.07.

Slavica Kalaica

Pošiljatelj: Web <Web@mgipu.hr>
Poslano: 29. srpnja 2016. 14:38
Primatelj: 'Slavica Kalaica'
Predmet: RE: javna rasprava

Poštovana,

Informacija o javnoj raspravi je objavljena na mrežnoj stranici Ministarstva.
Poveznica: <http://www.mgipu.hr/default.aspx?id=17503>

Lijepi pozdrav,
Valentina Vincek

Ministarstvo graditeljstva i prostornoga uređenja
Samostalna služba za odnose s javnošću i informiranje
Valentina Vincek – viša stručna savjetnica
Ulica Republike Austrije 20, 10 000 Zagreb
Tel: 01 3782 404 Lok: 8404
Mob: 099 268 51 57 VPN:378
E-mail: valentina.vincek@mgipu.hr
Web: www.mgipu.hr

From: Slavica Kalaica [<mailto:s.kalaica@rugvica.hr>]
Sent: Friday, July 29, 2016 2:18 PM
To: Web <Web@mgipu.hr>
Subject: javna rasprava

Poštovani,

Molim Vas, da obavijest o javnoj raspravi objavite na Vašoj stranici sukladno Zakonu o prostornom uređenju.

S poštovanjem,

Slavica Kalaica ing.građ.
Voditelj Odsjeka za prost.planiranje i kom. djelatnosti
OPĆINA RUGVICA
Tel.2764-215, 2764-220



POČETNA

O OPĆINI

USTROJSTVO

NOVOSTI

MULTIMEDIJA

KONTAKT



Srpanj 2016



Obavijest

Javna rasprava u postupku izrade i donošenja Urbanističkog plana uređenja sportsko – rekreacijske zone Trstenik – Siromaja Insula (UPU-3)




**Nezavisni vijećnik
Vladimir Prašnjak –**



Natječaj

Natječaj općine Rugvica za dodjelu novčane nagrade najboljem učeniku strukovne škole, učeniku gimnazije, studentu preddiplomskog studija i studentu diplomskog studija za školsku/akademsku godinu 2015/2016.





 Općina **Rugvica**



 **Dugoselska kronika**

Posljednja vest...

POČETNA

O OPĆINI

USTROJSTVO

NOVOSTI

MULTIMEDIJA

{ppgallery}{/ppgallery}

KONTAKT



Obavijest

Javna rasprava u postupku izrade i donošenja Urbanističkog plana uređenja sportsko – rekreacijske zone Trstenik – Siromaja Insula (UPU-3)

PREUZMI DOKUMENT:

JAVNA RASPRAVA

29 srpnja, 2016

Nove objave

> 25 godina – manifestacije

> Poziv na radionicu i javno predavanje

> SPORAZUMNO RJEŠAVANJE USTANOVLJENJA SLUŽNOSTI

> Koncert grupe Crvena Jabuka u Rugvici !

> Popis biračkih mjesta na području Općine Rugvica

Podijelite , odaberite platformu



Povezane objave

Starije objave

> Listopad 2016

> Rujan 2016

> Kolovoz 2016

> Srpanj 2016

> Lipanj 2016



Općina Rugvica, Trstenik, Siromaja Insula (UPU-3)

Program o mlađi
Posvećen radionicama pod nazivom
„Od ideje do projekta“

1. i 2. razred osnovne škole, 28. listopada 2016
u Prostorijama Bratstva i Vrijednosti Društva
ulica Antuna Rantala 1
DUŠKO ŽILJO

od 09:00:00 do 12:00:00



ZAPISNIK

sa javne rasprave u postupku izrade Urbanističkog plana uređenja sportsko-rekreacijske zone Trstenik – Siromaja Insula održane 31.08.2016. god. u 14,00 sati u vatrogasnom domu u Rugvici

Popis prisutnih nalazi se u privitku.

Odgovorni voditelj izrade Plana, gosp. Hrvoje Babić Babić daje uvodno obrazloženje i navodi da se sukladno Odluci o izradi Urbanističkog plana uređenja sportsko-rekreacijske zone Trstenik i Siromaja Insula od 19.12.2014. god., Odluci o izmjeni i dopuni Odluke o izradi Urbanističkog plana uređenja sportsko-rekreacijske zone Trstenik i Siromaja Insula od 22.01.2016. i Odluci o II. izmjenama i dopunama Odluke o izradi Urbanističkog plana uređenja sportsko-rekreacijske zone Trstenik i Siromaja Insula od 30.03.2016. god. pristupilo izradi Plana.

Površina koja je obuhvaćena ovim UPU-om je 201,4948 ha, od toga vodene površine (jezera) ima 70,1257 ha (34,80 %), a površine za sportsko-rekreacijsku namjenu iznosi 84,3133 ha (41,84 %). Ostatak površina odnosi se na gospodarsku namjenu: ugostiteljsko-turističku 8,9675 ha (4,45 %); zelene površine 24,0793 ha (11,95 %) i infrastrukturne površine 14,0131 ha (6,96%).

Vodne površine predstavlja površina od pet jezera koja su nastala dugogodišnjom eksploatacijom šljunka i pijeska. Sama jezera služe kao glavni generator razvoja sportskih, rekreacijskih i turističkih sadržaja na ovom prostoru. U funkcionalnom smislu jezera će se koristiti za različite sportske sadržaje – veslanje, skijanje na vodi i sl., rekreacijske – ribolov, sportski ribolov.

Prostori rekreacijskih površina i ostalih zelenih površina uokviruju vodno lice jezera i čine glavnu atrakciju u turističko – izletničkom i gospodarskom smislu. Objedinjuju različite sadržaje sportsko-rekreacijskog centra kao što su šetališta, pješačke i biciklističke staze, trim staze, dječja igrališta, zaštitne zelene površine te druge sadržaje. U ovom dijelu izgradnja je predviđena samo u funkciji pružanja osnovnih usluga primarnoj funkciji.

Prostori za izgradnju smještajnih i turističko – izletničkih sadržaja su prostori koji su koncentrirani na sjeveroistočnom i istočnom dijelu obuhvata i gdje se omogućuje izgradnja hotelskih sadržaja, autokampa.

U sklopu gradivih površina, odredbama ovog UPU-a utvrđen je način i uvjeti gradnje svih građevina. U realizaciji pojedinih zahvata potrebno je u najvećoj mogućoj mjeri koristiti dostignuća suvremene tehnologije i poštivati zakonske propise iz područja zaštite okoliša.

Jedna od prioritarnih mjera zaštite prostora, kao temeljnog razvojnog resursa odnosi se na sanaciju eksploatacijskog područja i njegovo privođenje konačnoj namjeni uz revitalizaciju narušenog prirodnog okruženja i zaštitu podzemnih zaliha pitke vode na užem i širem području.

Osnovna namjena prostora koncipirana je s ciljem da se osiguraju prostorni i drugi preduvjeti za realizaciju postavljenih ciljeva prostornog, odnosno ukupnog razvitka područja. Pretpostavke za nesmetan i uravnotežen razvitak u prostoru osiguravaju se namjenom površina za pojedine kategorije korištenja prostora. Osnovna namjena prostora utvrđena ovim planom temelji se na podijeli prostora na površine namijenjene izgradnji i negradive površine.

Ovim Planom su određene kategorije korištenja/namjene prostora kako je prikazano na kartografskom prikazu br. 1 „Korištenje i namjena površina“.

Nakon toga na kartografskom prikazu br. 1 pokazuje proširenu zonu obuhvata prema Izmjeni i dopuni Odluke o izradi UPU-a, ulaze u zonu sporta i rekreacije označene strelicama, područje trga i parka.

Nakon uvodnog izlaganja započela je rasprava.

Siniša Kušeković: Zbog čega je mijenjan obuhvat Plana? Parcele koje su došle u obuhvat Plana u sjevernom dijelu obuhvata su vrtovi i ne mogu postati građevinska područja.

Damir Doroda: Mislim da oznake sportske namjene R1 koje se odnose na sportove na vodi kao veslanje i skijanje treba tako i označiti kao sportove na vodi, a ne kao sportove uz vodu.

Siniša Kušeković: U zonama označenim za sport R1, točnije na R1-4 planiran je sportski centar – tereni, zbog čega nije na tim površinama planiran golf?

Hrvoje Babić: Golf je bio predložen u prijašnjim varijantama, međutim Odbor za praćenje izrade prostornih planova, predložio je da se golf ne planira na tim površinama.

Damir Doroda: Odbor je razmišljao da se golf smjesti u nekom drugom prostoru, a da se na području jezera baziramo na sportove uz vodu i na vodi.

Siniša Kušeković: Možda mini golf?

Predlažem da se naglasak stavi na trg na jezeru Siromaja gdje neće biti eksploatacije šljunka. Osim toga, zanima me zbog čega nema kupanja na jezerima, niti jedno jezero nije planirano za kupanje. Mislim da bi barem jedno jezero trebalo biti za kupanje, na jezeru Siromaja. Sjećam se da sam se kao dijete kupao na tim jezerima.

Hrvoje Babić: Od početka izrade plana nije bila prisutna ideja za kupanjem na jezerima.

Damir Doroda: Planirane plaže su dislocirane s obzirom na smještaj T1 i T3 zone, što znači da se plaže ne nalaze u blizini hotela i kampova. Mislim da bi se plaže svakako trebale nalaziti u zonama uz T1 i T3.

Siniša Kušeković: Mislim da prometnice nisu dobro planirane jer sijeku parcele (privatne) po polovici. Zašto prometnice nisu planirane po „čistim“ parcelama, mislim po parcelama koje su u vlasništvu RH. Trebalo bi planirati prometnice na parcelama u vlasništvu države kao i neke druge sadržaje (trgove, igrališta, šetnice, biciklističke staze,...).

Isto tako, mišljenja sam da je svakako trebalo predvidjeti naselje sa autohtonim drvenim posavskim kućama.

Damir Doroda: Stvar je urbanista kako će planirati prostor. Oni su ti koji planiraju i imaju obrazloženje za svaku planiranu prometnicu uz argumentirano obrazloženje zašto je neka prometnica planirana baš tu gdje je ucrtana, a ne negdje drugdje. Izrađivače plana birao je investitor.

Siniša Kušeković: Treba donijeti Plan, naročito za jezero Siromaja koji će se moći odmah realizirati i kandidirati za EU fondove. Općina može npr. financirati izradu projekta za prometnice.

Damir Doroda: Ovo je preniska razina plana koja ne definira puno i potrebno ju je detaljnije razraditi.

Siniša Kušeković: Što se tiče tradicionalnih posavskih kuća - omogućava li oznaka R3 gradnju takvih kuća, ako to nije u tom području planirano i opisano u provedbenim odredbama Plana? Može li se uz hotel smjestiti i naselje sa posavskim kućama? Što je sa zonama autokampa? Mogu li se možda tamo graditi posavske drvene kuće za koje je potreban čvrsti (betonski) temelj, a znamo da autokamp ne podrazumijeva gradnju temelja.




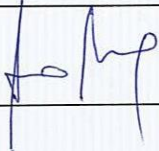
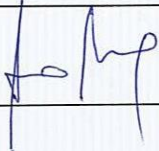
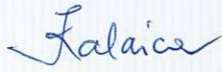
Damir Doroda: Bilo bi dobro planirati područje sa posavskim autohtonim kućama na državnom zemljištu. Bio sam na šoderici u Koprivnici, tamo su kuće u koje ljudi dolaze, biciklističke staze i razne sprave za vježbanje. Područje je jako živo i posjećeno. Mislim da bi umjesto hotela bilo bolje planirati nekakve restorane (riblji) i bungalove. Mišljenja sam da bi Planom trebalo predvidjeti paintball.

Rasprava završila u 17,00 sati.

Zapisnik vodila:

Sanica Kalica

POPIS PRISUTNIH
U JAVNOJ RASPRAVI U POSTUPKU
IZRADE URBANISTIČKOG PLANA UREĐENJA
SPORTSKO-REKREACIJSKE ZONE TRSTENIK – SIROMAJA INSULA
održane 31.08.2016. god. u 14,00 sati

Red. broj	NAZIV TIJELA ADRESA	IME I PREZIME FUNKCIJA	POTPIS
1.	ARHING TRAJDE d.o.o.	NEVOJE BABIĆ IZRAĐIVAČ PLANA	
2.	16M ŠYUNČARA TRSTENIK d.o.o.	MAJA SPOJA INVESTITOR	
3.	16M ŠYUNČARA TRSTENIK d.o.o.	DANIJA RAZOVIĆ INVESTITOR	
4.	VIJEĆNIK OPĆINSKOG VIJEĆA RUGVICA	SINIŠA KVIŠEKOVIĆ VIJEĆNIK	
5.	ODBOR ZA TRAJ. PLANIRANJE	DAMIR DORODA ČLAN	
6.	OPĆINA RUGVICA	SLAVICA KALAIĆA VOĐITELJ ODSJEKA	
7.			
8.			
9.			
10.			
11.			
12.			
13.			
14.			
15.			



REPUBLIKA HRVATSKA
ZAGREBAČKA ŽUPANIJA
OPĆINA RUGVICA

O B A V I J E S T

Temeljem članka 96. Zakona o prostornom uređenju (Narodne novine, broj 153/13.) Jedinštveni upravni odjel Općine Rugvica objavljuje da 08.08.2016. godine započinje

JAVNA RASPRAVA
U POSTUPKU IZRADE I DONOŠENJA
URBANISTIČKOG PLANA UREĐENJA
SPORTSKO-REKREACIJSKE ZONE
TRSTENIK-SIROMAJA INSULA (UPU-3)

Javna rasprava provest će se u trajanju od 30 dana, odnosno od **08.08.2016. do zaključno 08.09.2016. godine.**

Uvid u Prijedlog prostorno planske dokumentacije može se izvršiti u Općini Rugvica i to svakim radnim danom od 8,00 do 15,00 sati.

Pisana očitovanja, mišljenja, prijedlozi i primjedbe na prijedlog plana mogu se upisivati u knjigu primjedbi na mjestu javnog uvida za vrijeme trajanja uvida ili se mogu dostaviti zaključno do **12.09.2016.g.** na adresu: Općina Rugvica, Trg J. Predavca 1, Rugvica, 10 370 Dugo Selo.

Javno izlaganje Prijedloga Urbanističkog plana uređenja sportsko-rekreatijske zone Trstenik-Siromaja Insula (UPU-3) održat će se:

u Rugvici (vatrogasni dom) 31.08.2016.god.(srijeda) u 14,00 sati.

OPĆINA RUGVICA
Jedinštveni upravni odjel



U knjigu primjedbi do dana 12.09.2016.god.
nije upisana niti jedna primjedba.

Kalac





REPUBLIKA HRVATSKA
MINISTARSTVO OBRANE
ZAGREB

UPRAVA ZA MATERIJALNE RESURSE
SEKTOR ZA NEKRETNINE, GRADITELJSTVO
I ZAŠTITU OKOLIŠA
Služba za graditeljstvo i zaštitu okoliša

KLASA: 350-02/16-01/148
URBROJ: 512M3-020201-16-21
Zagreb, 16. kolovoza 2016.

REPUBLIKA HRVATSKA
ZAGREBAČKA ŽUPANIJA
OPĆINA RUGVICA
JEDINSTVENI UPRAVNI ODJEL 238/26

Prijeto	22. 08. 2016.	Ustr. jed.	
Klasifikacijska oznaka		Prilozi	Vrij.
Uredbeni broj			

ZAGREBAČKA ŽUPANIJA
OPĆINA RUGVICA
Jedinstveni upravni odjel
Trg J. Predavca 1
RUGVICA

PREDMET: UPU sportsko-rekreacijske zone
Trstenik –Siromaja Insula (UPU – 3),
- očitovanja, dostavlja se

VEZA: Vaš akt KLASA:023-01/14-01/948, URBROJ:238/26-16-8
od 29. srpnja 2016.

Aktom iz veze predmeta dostavljena je posebna obavijest o održavanju javne rasprave o prijedlogu Urbanističkog plana uređenja sportsko-rekreacijske zone Trstenik –Siromaja Insula (UPU – 3).

Temeljem odredbi članka 92. Zakona o obrani ("Narodne novine" broj 73/13 i 75/15) i Pravilnika o zaštitnim i sigurnosnim zonama oko vojnih lokacija i građevina ("Narodne novine" broj 122/15), obavještavamo vas da nemamo primjedbi na Prijedlog Urbanističkog plana uređenja sportsko-rekreacijske zone Trstenik – Siromaja Insula (UPU – 3).

Na području obuhvata predmetnog plana nema zona posebne namjene niti drugih zahtjeva vezano za zaštitu interesa obrane koje bi trebalo utvrditi u postupku izrade plana.

SZ

Mir

S poštovanjem,

VODITELJ SLUŽBE

Velimir Anić, dipl.ing.geod.

Dostaviti:

- naslovu
- pismohrana





**ZAVOD ZA PROSTORNO UREĐENJE
ZAGREBAČKE ŽUPANIJE**
Zagreb, Ulica grada Vukovara 72

REPUBLIKA HRVATSKA
ZAGREBAČKA ŽUPANIJA
OPĆINA RUGVICA
JEDINSTVENI UPRAVNI ODJEL 238/26

Primjeno	09-08-2016	
Klasifikacijska oznaka	Ustr. jed.	
Urudžben. pra.	Pr. oz.	Vnj.

KLASA: 350-02/16-02/11
URBROJ: 238/1-126-16-2
Zagreb, 08. kolovoza 2016.

OPĆINA RUGVICA
Trg Josipa Predavca 1, Rugvica
10370 Dugo Selo

PREDMET: Prijedlog izrade Urbanističkog plana uređenja sportsko-rekreacijske zone Trstenik – Siromaja Insula (UPU-3),
- obavijest o javnoj raspravi,
- očitovanje, daje se

Poštovani,

povodom Vašeg dopisa KLASA: 023-01/14-01/948, URBROJ: 238/26-16-8 od 29. srpnja 2016. godine, kojim obavještavate Zavod za prostorno uređenje Zagrebačke županije o provođenju javne rasprave o Prijedlogu izrade Urbanističkog plana uređenja sportsko-rekreacijske zone Trstenik – Siromaja Insula (UPU-3), odgovaramo Vam sljedeće:

Način sudjelovanja Zavoda za prostorno uređenje županije u postupku izrade i donošenja prostornih planova u nadležnosti jedinica lokalne samouprave, kao i njihovih izmjena i dopuna, te njihovo zasebno stavljanje izvan snage određen je Zakonom. Sukladno članku 107. stavku 1. Zakona, Zavod na konačni prijedlog **prostornog plana uređenja grada, odnosno općine**, daje mišljenje o usklađenosti tog plana s Prostornim planom Zagrebačke županije ("Glasnik Zagrebačke županije", broj 3/02, 6/02 - ispravak, 8/05, 8/07, 4/10, 10/11 i 14/12 - pročišćeni tekst, 27/15 i 31/15 – pročišćeni tekst).

Sve druge aktivnosti u postupku izrade i donošenja prostornih planova u nadležnosti jedinica lokalne samouprave, te u njihovom postupku stavljanja izvan snage, ovaj Zavod obavlja u okviru savjetodavno-stručne pomoći, sukladno članku 27. stavku 1. točki 5. Zakona. Za eventualnu savjetodavno-stručnu pomoći stojimo Vam na raspolaganju.

S poštovanjem,

RAVNA TELJICA
Željka Kucić, dipl.ing.arh.

Avenija Većeslava Holjevca 10.
Zagreb 10020Tel: 385 1 645 0558
Fax: 385 1 645 2522

Naš znak - Re: 50308575/03-08-16/2609-376/BK

Datum - Date: 3 kolovoza 2016.

REPUBLIKA HRVATSKA
ZAGREBAČKA ŽUPANIJA
OPĆINA RUGVICA
JEDINSTVENI UPRAVNI ODJEL 238/26

Primitljeno	08-08-2016	Ustr. jed.
Klasifikacijska oznaka		
Uredžbeni broj		Priloz. Vnj.

REPUBLIKA HRVATSKA
ZAGREBAČKA ŽUPANIJA
OPĆINA RUGVICA
Jedinstveni upravni odjelTrg Josipa Predavca 1
10 370 RUGVICA**PREDMET: URBANISTIČKI PLANA UREĐENJA SPORTSKO-REKREACIJSKE ZONE**
TRSTENIK - SIROMAJA INSULA (UPU-3)
- javna rasprava -

Na temelju Vaše obavijesti dopis KLASA:023-01/14-01/-9485, URBROJ: 238/26-16-8, od 29. srpnja 2016. godine, a zaprimljenog u ovom uredu 3. kolovoza 2016. godine, dostavljamo Vam naše očitovanje na javnu raspravu, a u svezi izrade Urbanistički plana uređenja sportsko-rekreacijske zone Trstenik - Siromaja Insula (UPU-3).

Uvidom u Urbanistički plan uređenja sportsko-rekreacijske zone potvrđujemo da u obuhvatu plana nema objekata i instalacija INA d.d., SD Istraživanje i proizvodnja nafte i plina pa sukladno tome nemamo prijedloga i primjedaba na izradu Urbanistički plan uređenja sportsko-rekreacijske zone Trstenik - Siromaja Insula (UPU-3).

Sretno!

Direktor Sektora za razradu polja



Dostaviti:

1. Direktor proizvodne regije središnja Hrvatska, Dinko Vidaković, dipl.ing.;
2. Direktor Službe za odnose s državnom i lokalnom upravom za IPNP, Željko Tremac, dipl. ing.;
3. Arhiva, ovdje.

INA, d.d.	Banka - Bank	Adresa - Address	IBAN broj - IBAN Number	Trgovački sud u Zagrebu
Avenija Većeslava Holjevca 10 10 002 Zagreb p.p. 555 Hrvatska - Croatia Telefon - Telephone +385(1)6450000 Faks - Fax +385(1)6452100	Privredna banka Zagreb d.d. Raiffeisenbank Austria d.d. Zagrebačka banka d.d. Societe Generale-Splitska banka d.d. OTP banka Hrvatska d.d. Erste&Steiermärkische Bank d.d. Sberbank d.d. NATIXIS UniCredit Bank Austria AG	Radnička cesta 50, 10000 Zagreb Petrijska 59, 10000 Zagreb Trg bana Josipa Jelačića 10, 10000 Zagreb R. Boškovića 16, 21000 Split Domovinskog rata 3, 23000 Zadar Jadranski trg 3a, 51000 Rijeka Varšavska 9, 10000 Zagreb Avenue Pierre Mendes 30, 75013 Paris Schottengasse 6-8, A-1010 Wien	HR92 2340 0091 1000 2290 2 HR70 2484 0081 1006 1948 3 HR62 2360 0001 1013 0359 5 HR81 2330 0031 1002 0454 6 HR96 2407 0001 1001 5214 9 HR34 2402 0061 1006 8111 4 HR75 2503 0071 1000 6218 3 FR76 3000 7999 27 021 672 000 59 AT21 1200 0528 4400 3466 (EUR) AT91 1200 0528 4400 3467 (USD) CH95 0668 6001 0687 4000 2 (EUR) CH25 0668 6001 0687 4000 1 (USD) NL98 INGB 0650 7815 38 (EUR) NL23 INGB 0020 0370 90 (USD) CH36 0874 1016 2235 0000 1	Commercial Court in Zagreb MBS: 080000604 Uplaćen temeljni kapital - Paid capital stock 9.000.000.000,00 kn - HRK Broj izdanih dionica / Nominalna vrijednost 10.000.000 / 900,00 kn - HRK Matični broj - Reg. No. 3586243 OIB - 27759560625 PDV identifikacijski broj / VAT identification number HR27759560625
Predsjednik i članovi Uprave / President and members of the Management Board: Zoltán Áldott, Niko Dalić, Gábor Horváth, Ivan Krešić, Davor Mayer, Péter Ratatits Predsjednik Nadzornog odbora / President of the Supervisory Board: Damir Vandelić	BNP Paribas (Suisse) SA ING Bank NV Credit Agricole (Suisse) SA	Place de Hollande 2, Case Postale 5060 1211 Geneve 11 PO BOX 1800, 1000 BV Amsterdam 4 quai General - Gussan, CH 1204		



Republika Hrvatska
MINISTARSTVO UNUTARNJIH POSLOVA
POLICIJSKA UPRAVA ZAGREBAČKA
SEKTOR UPRAVNIH I INSPEKCIJSKIH POSLOVA
Inspektorat unutarnjih poslova

REPUBLIKA HRVATSKA
ZAGREBAČKA ŽUPANIJA
OPĆINA RUGVICA
JEDINSTVENI UPRAVNI ODJEL 238/26

Primjeno 08.08.2016.		
Klasifikacijska oznaka	Ustr. jed.	
Urudžbeni broj	Priodni	Vnj.

Broj: 511-19-25/1-7963/1-2016
Zagreb, 03.kolovoza 2016.

ZAGREBAČKA ŽUPANIJA
Općina Rugvica

Trg Josipa Predavca 1, Rugvica
10 370 Dugo Selo

PREDMET: Javna rasprava o prijedlogu izrade Urbanističkog plana uređenja sportsko- rekreacijske zone Trstenik-Siromaja Insula (UPU-3)

-obavijest, daje se

Veza: Vaš broj: Klasa: 023-01/14-01/948
Ur. broj: 238/26-16-8 od 29.srpnja. 2016.

Navedenim podneskom zatražili ste mišljenje za potrebe izrade predmetnog plana.

Obavještavamo vas da je za uređenje i oblikovanje prostora iz djelokruga zaštite od požara potrebno predvidjeti slijedeće:

1. Osigurati vatrogasne prilaze i površine za operativni rad vatrogasne tehnike u skladu s odredbama Pravilnika o uvjetima za vatrogasne pristupe (N.N. br. 35/94, 55/94 i 142/03).
2. Osigurati potrebne količine vode za gašenje požara u skladu s odredbama Pravilnika o hidrantskoj mreži za gašenje požara (N.N. broj 8/06).
3. Građevine projektirati prema Pravilniku o otpornosti na požar i drugim zahtjevima koje građevine moraju zadovoljiti u slučaju požara (NN broj 29/2013 i 87/2015) i odgovarajućim OIB ili NFPA smjernicama u ovisnosti od njihove namjene.



Primijeno: 31.08.2016-		
Klasifikacijska oznaka	Ustr. jed.	
Uredžbeni bro.	Prilozi	Vnj.

KLASA: 350-05/15-01/88
URBROJ: 376-10/SV-16-4 (HP)
Zagreb, 25. kolovoza 2016.

Republika Hrvatska
Zagrebačka županija
Općina Rugvica
Jedinstveni upravni odjel
Trg J. Predavca 1
10370 Rugvica

Predmet: Općina Rugvica
UPU ZONE TRSTENIK – SIROMAJA INSULA
- mišljenje u tijeku javne rasprave

Veza: Vaš dopis KLASA: 023-01/14-01/948, URBROJ: 238/26-16-8 od 29. srpnja 2016.

Poštovani,

vašim dopisom od ove Agencije zatražili ste da vam na osnovu čl. 101. Zakona o prostornom uređenju (NN br. 153/13) i čl. 25. st. (2. i 3.) Zakona o elektroničkim komunikacijama (NN br. 73/08, 90/11, 133/12, 80/13 i 71/14) izda mišljenje na prijedlog UPU ZONE TRSTENIK – SIROMAJA INSULA za javnu raspravu.

Uvidom u dostavljeni prijedlog UPU ZONE TRSTENIK – SIROMAJA INSULA za javnu raspravu **potvrđujemo** da na prijedlog nemamo primjedbi.

S poštovanjem,

RAVNATELJ

HRVATSKA REGULATORNA AGENCIJA
ZA MREŽNE DJELATNOSTI

Roberta Frangeša Mihanovića *P. mr. sc. Mario Weber*
4 Z A G R E B

Dostaviti:

1. Naslovu preporučeno



REPUBLIKA HRVATSKA
MINISTARSTVO ZAŠTITE OKOLIŠA
I PRIRODE

10000 Zagreb, Radnička cesta 80
Tel: 01 / 3717 111 fax: 01 / 4866 100

Uprava za zaštitu prirode
KLASA: 612-07/15-57/124
URBROJ: 517-07-2-2-16-4
Zagreb, 30. kolovoza 2016.

REPUBLIKA HRVATSKA
ZAGREBAČKA ŽUPANIJA
OPĆINA RUGVICA
JEDINSTVENI UPRAVNI ODJEL 238/26

Prijeto	02.09.2016.	
Klasifikacijska oznaka	Ustr. jed.	
Unutarnji broj	Prilozi	Vrij.

ZAGREBAČKA ŽUPANIJA
OPĆINA RUGVICA
Jedinstveni upravni odjel
Trg J. Predavca 1
10370 Rugvica

PREDMET: UPU sportsko - rekreacijske zone Trstenik i Siromaja Insula,
Općina Rugvica
prijedlog plana za javnu raspravu
- prethodno mišljenje, daje se

Veza vaša KLASA: 023-01/14-01/948, URBROJ: 238/26-16-8 od 29.7.2016.

Nastavno na vaš poziv pod gore navedenom klasom na javnu raspravu o Prijedlogu Urbanističkog plana uređenja sportsko - rekreacijske zone Trstenik - Sitomaja Insula na području Općine Rugvica u Zagrebačkoj županiji sukladno članku 94. Zakona o prostornom uređenju (Narodne novine, broj 153/2013), a u vezi članka 101. istog Zakona, ovo Ministarstvo se očituje na sljedeći način.

Nakon uvida u Prijedlog Urbanističkog plana uređenja sportsko - rekreacijske zone Trstenik - Siromaja Insula kojeg je u srpnju 2016. godine izradio stručni izrađivač ARHINGTRADE d.o.o. iz Zagreba, Ministarstvo zaštite okoliša i prirode, temeljem članka 22. stavak 2. Zakona o zaštiti prirode (Narodne novine, broj 80/2013) daje nositelju izrade plana

prethodno mišljenje

da je Prijedlog Urbanističkog plana uređenja sportsko - rekreacijske zone Trstenik - Siromaja Insula izrađen u skladu s propisima iz područja zaštite prirode.

Ministarstvo napominje da je u Odredbama za provođenje predmetnog UPU-a u poglavlju 7. *Mjere zaštite prirodnih i kulturno - povijesnih cjelina i građevina i ambijentalnih vrijednosti* potrebno navesti da se cijeli obuhvat predmetnog UPU-a nalazi unutar područja ekološke mreže značajnog za ptice HR1000002 - Sava kod Hrušćice sukladno Uredbi o ekološkoj mreži (Narodne novine, broj 124/2013 i 105/2015).



Dostavlja se:

1. Naslovu
2. U spis predmeta – ovdje



REPUBLIKA HRVATSKA
DRŽAVNA UPRAVA ZA ZAŠTITU I SPAŠAVANJE
PODRUČNI URED ZA ZAŠTITU I SPAŠAVANJE
ZAGREB

KLASA: 350-02/15-01/04
URBROJ: 543-21-01-16-4
Zagreb, 05. rujna 2016.

REPUBLIKA HRVATSKA
ZAGREBAČKA ŽUPANIJA
OPĆINA RUGVICA
JEDINSTVENI I PRAVNI ODJEL 238/26

Primjeno: 08.09.2016.	Ustr. jed.
Klasifikacijska oznaka	
Urudžbeni broj	Prilozi: Vrij.

OPĆINA RUGVICA
Jedinstveni upravni odjel

Trg J. Predavca 1
10370 Rugvica,

**PREDMET: Urbanistički plan uređenja sportsko-rekreacijske zone
Trstenik i Siromaja Insula
- mišljenje i prijedlog**

**Veza: vaša KLASA:023-01/14-01/948; URBROJ:238/26-16-8,
od 29. srpnja 2016. godine.**

Vašim dopisom broj gornji obavještavate nas o javnoj raspravi o prijedlogu Urbanističkog plana uređenja sportsko-rekreacijske zone Trstenik i Siromaja Insula, o čemu vam dajemo mišljenje i prijedlog.

Uvidom na vašu web stranicu, odnosno u prijedlog predmetnog Plana utvrđujemo da je kroz radne materijale učinjen kvalitetan pristup prema dijelu mjera zaštite i spašavanja, ali iste nisu ugrađene u Prijedlog. Suglasni smo i sa utvrđenim ciljevima prostornog uređenja područja. Sukladno navedenom predlažemo da „mjere posebne zaštite“ iz Prostornog plana uređenja Općine Rugvica implementirate u prijedlog Urbanističkog plana uređenja sportsko-rekreacijske zone Trstenik i Siromaja Insula.

Po završetku izrade Nacrt konačnog prijedloga Urbanističkog plana uređenja sportsko-rekreacijske zone Trstenik i Siromaja Insula, potrebno je dostaviti na stručno mišljenje / suglasnost po pitanju mjera zaštite i spašavanja.

S poštovanjem,



PROČELNIK
Damir Pilčik
Damir Pilčik, dipl. politolog

Dostaviti:
- naslovu
- pismohrana

ELEKTRA ZAGREB

10002 Zagreb, Gundulićeva 32

TELEFON • 01 / 4601 111 •
TELEFAKS • 01 / 4856 329 •
POŠTA • POŠTANSKI PRETINAC 90 • SERVIS
IBAN • HR9723400091410077589

NAŠ BROJ I ZNAK 4/01.1-45440/16-4010-222641/16

PREDMET Prijedlog urbanističkog plana uređenja
sportsko-rekreacijske zone Trstenik-
Siromaja Insula

REPUBLIKA HRVATSKA
ZAGREBAČKA ŽUPANIJA
OPĆINA RUGVICA
JEDINSTVENI UPRAVNI ODJEL 238/26

Prmijeno	09.09.2016	
Klasifikacijska oznaka		Ustr. jed
Uredben. bro		Vnj.

REPUBLIKA HRVATSKA
ZAGREBAČKA ŽUPANIJA
Općina Rugvica
Jedinstveni upravni odjel
Trg J.Predavca 1, Rugvica
10370 DUGO SELO

VAŠ BROJ I ZNAK klasa: 023-01/14-01/948
ur.broj: 238/26-16-8

DATUM 05.09.2016.

Na Vaš zahtjev dopisom klasa: 023-01/14-01/948, ur.broj: 238/26-16-8 od 02.08.2016. godine kojim tražite naše očitovanje na Prijedlog urbanističkog plana uređenja sportsko-rekreacijske zone Trstenik-Siromaja Insula, možemo Vas izvijestiti slijedeće:

Na Prijedlog urbanističkog plana uređenja sportsko-rekreacijske zone Trstenik-Siromaja Insula nemamo nikakvih primjedbi.

S poštovanjem!

Direktor Elektro Zagreb

Jure Jozić, dipl.ing.
HEP - Operátor distribucijskog sustava d.o.o. ZAGREB
DISTRIBUCIJSKO PODRUČJE 3
ELEKTRA ZAGREB

Dostaviti:

- Služba za razvoj i investicije, Odjel za razvoj i pristup mreži
- Pismohrana

ČLAN HEP GRUPE

• UPRAVA DRUŠTVA • DIREKTOR • ŽELJKO ŠIMEK •

• TRGOVAČKI SUD U ZAGREBU MBS 080434230 • MB 1643991 •
• OIB 46830600751 • UPLAČEN TEMELJNI KAPITAL 699.456.000,00 HRK •
• www.hep.hr •



**HRVATSKE
AUTOCESTE**

Hrvatske autoceste d.o.o.

Društvo s ograničenom odgovornošću, za upravljanje, građenje i održavanje autocesta
Širolina 4, Zagreb, Hrvatska • tel.: +385 1 46 94 444 • faks.: +385 1 46 94 692 • www.hac.hr
Društvo upisano kod Trgovačkog suda u Zagrebu pod brojem: 080391688 • Temeljni kapital: 131.140.100,00 kn
OIB: 57500462912 MB: 1554964 IBAN: HR87 2340 0091 1100 2359 5 kod Privredne banke Zagreb d.d.
Direktor: Josip Draženović

Broj: 4211-100-1138 /16
Zagreb, 30.08.2016.

REPUBLIKA HRVATSKA
ZAGREBAČKA ŽUPANIJA
OPĆINA RUGVICA
JEDINSTVENI UPRAVNI ODJEL 238/26

Primjeno	05-09-2016	
Klasifikacija - oznaka	Ustr. jed.	
Uručbeni broj	Prijezi	Vnj.

**REPUBLIKA HRVATSKA
ZAGREBAČKA ŽUPANIJA
OPĆINA RUGVICA
Jedinstveni upravni odjel**

Trg J. Predavca 1
Rugvica
10370 Dugo Selo

**PREDMET: Prijedlog urbanističkog plana uređenja sportsko-rekreacijske zone
Trstenik - Siromaja Insula (UPU-3)**
- očitovanje, dostavlja se

Vaša veza: Klasa: 023-01/14-01/948 Ur.broj: 238/26-16-8 od 29. srpnja 2016. god.

Poštovani,

Temeljem Vašeg poziva na javnu raspravu u tijeku izrade Prijedloga urbanističkog plana uređenja sportsko-rekreacijske zone Trstenik - Siromaja Insula (UPU-3), sukladno članku 101. Zakona o prostornom uređenju (NN br. 153/13) Vas obavještavam da Hrvatske autoceste nemaju izgrađenih koridora autoceste unutar područja obuhvata predmetnog Plana i da ne planiraju nove koridore autoceste na navedenom području, te smo stoga smo suglasni s predmetnim Prijedlogom Plana.

S poštovanjem,

Direktor
Josip Draženović
ZAGREB
1
d.o.o. za upravljanje, građenje i održavanje autocesta

