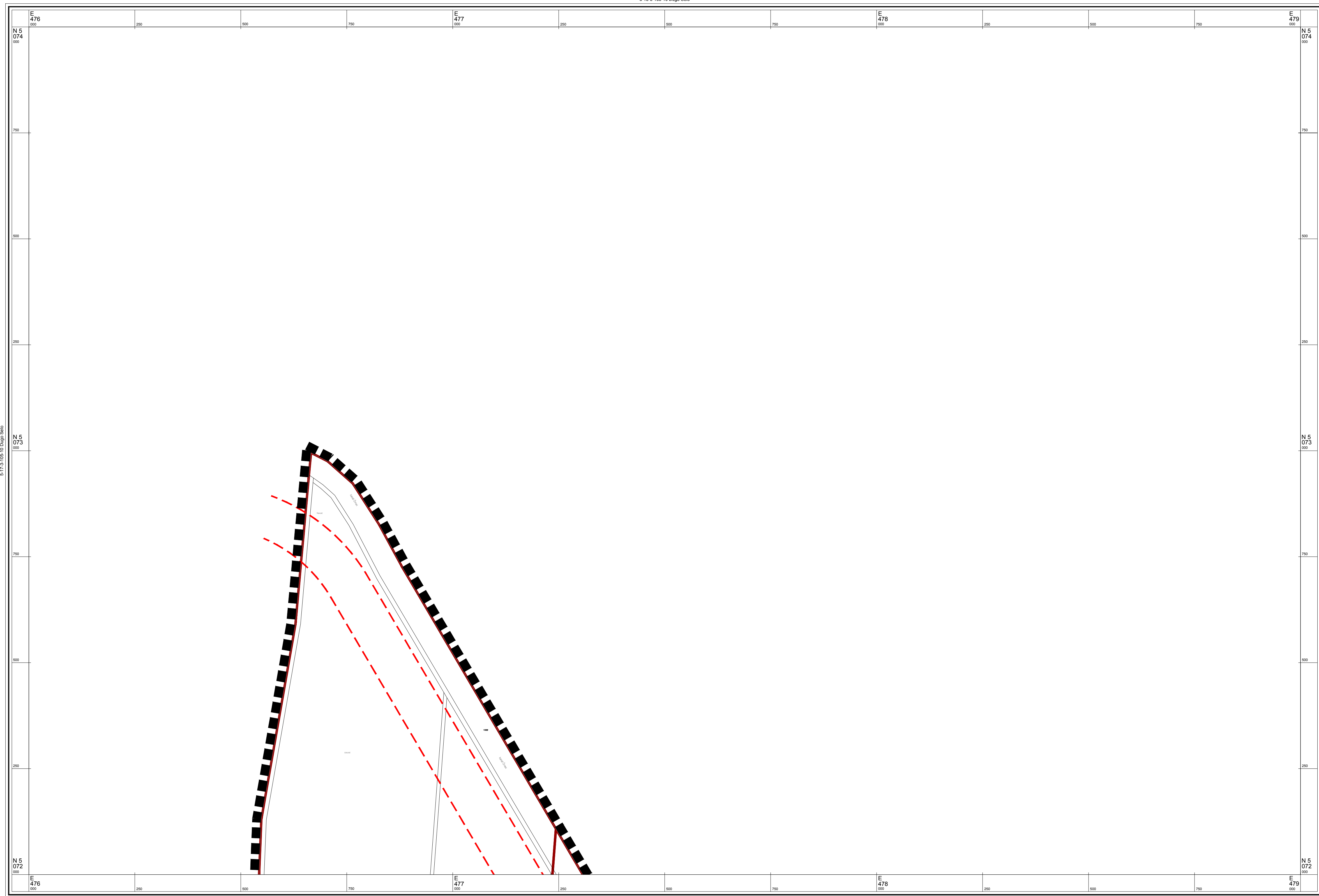


5-13-3-105-10 Dugo Selo




© Državna geodetska uprava Republike Hrvatske

5-23-3-105-10 Dugo Selo

Izradba: Geofoto d.o.o., Zagreb

Mjerilo 1 : 5000



1 cm na karti je 50 m u prirodi

Hrvatski terestrički referentni sustav 1995,55 poprečne Mercatorove projekcije (HTRS96/TM)

5-18-3-105-10 Dugo Selo

Aerofotogrametrijsko snimanje : 2011. god.

TUMAČ PLANSKOG ZNAKOVlja:

GRANICE

- GRANICA OBUHVATA PLANA
- GRANICA NASELJA
- POVRŠINA NASELJA
- POVRŠINA IZVAN NASELJA ZA IZDOJENE NAMJENE
- OBUHVAT URBANISTIČKOG PLANA UREĐENJA
- DONESENI DETALJNI PLAN UREĐENJA

NAMJENA PROSTORA / POVRŠINA

- | | | |
|--|--|------------------------------------------------------------------------------------------------------------------------|
| | | MJEŠOVITA NAMJENA - PRETEŽITO STAMBENA |
| | | JAVNA I DRUŠTVENA NAMJENA |
| | | GOSPODARSKA NAMJENA - PROIZVODNA |
| | | GOSPODARSKA NAMJENA - POSLOVNA |
| | | GOSPODARSKA NAMJENA - KOMUNALNO SERVISNA (K3-1 - reciklažno dvorište, K3-2 - reciklažno dvorište za građevinski otpad) |
| | | GOSPODARSKA NAMJENA - FARMA |
| | | TURISTIČKA NAMJENA |
| | | SPORTSKO REKREACIJSKA NAMJENA |
| | | ZAŠTITNE ZELENE POVRŠINE |
| | | POSEBNA NAMJENA (MUP) |
| | | INFRASTRUKTURNI SUSTAVI |
| | | GROBLJE |
| | | VODNE POVRŠINE (potok, kanal, jezero) |
| | | EKSPLOATACIJSKO POLJE ŠLJUNKA |
| | | EKSPLOATACIJSKO POLJE NAFTE I PLINA |
| | | ŠUME I POJAS 50m OD RUBA ŠUME |

PROMET

- | | | |
|--|--|--------------------------------|
| | | REGULACIJSKA LINIJA PROMETNICE |
| | | KORIDOR AUTOCESTE |
| | | KORIDOR CESTE |
| | | KORIDOR ŽELJEZNICE |

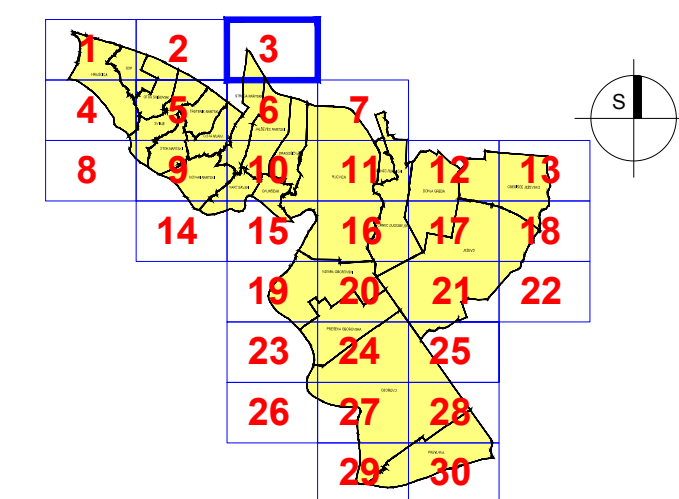
INFRASTRUKTURNI KORIDORI

- GRANICA KORIDORA DALEKOVODA
- GRANICA ZAŠTITNOG KORIDORA PLINOVODA/ NAFTOVODA

OZNAKE

- BENZINSKA POSTAJA
- RIJEČKA ŽUPANIJSKA LUKA I PRISTANIŠTE

4.3 GRAĐEVINSKA PODRUČJA



| | |
|-------------------------------------------------------------------------------------------------------------------------------------------------------------------------------------------------------------------------------------------------------------------------------------------|---------------------------------------------------------------------------|
| Županija: ZAGREBAČKA ŽUPANIJA | |
| Jedinica lokalne samouprave: OPĆINA RUGVICA | |
| Naziv i faza izrade Plana: PROSTORNI PLAN UREĐENJA OPĆINE RUGVICA ELABORAT PROČIŠĆENOG TEKSTA ODREDBI ZA PROVOĐENJE I GRAFIČKOG DIJELA PLANA („Službeni glasnik Općine Rugvica“, broj 2/05, 6/07, 4/10, 1/13, 7/14, 2/15 - pročišćeni tekst, 2/16 i 3/16 - pročišćeni tekst) | |
| Naziv kartografskog prikaza: GRAĐEVINSKA PODRUČJA | |
| Broj kartografskog prikaza: 4.3 | Mjerilo kartografskog prikaza: 1:5000 |
| Objava Odluke Općinskog vijeća o izradi Plana: | Objava Odluke Općinskog vijeća o donošenju Plana: |
| Datum objave javne rasprave: | Javni uvid održan: |
| Pečat tijela odgovornog za provođenje javne rasprave: | Odgovorna osoba za provođenje javne rasprave: |
| M.P. | potpis |
| Mjerenje na Konačni prijedlog Plana prema članku 107. Zakona o prostornom uređenju ("Narodne novine", br. 153/13). | |
| Izradivač elaborata: Zavod za prostorno uređenje Zagrebačke županije Ulica grada Vukovara 72, 10000 Zagreb | |
| Pečat izradivača Elaborata: | Ravnateljica Zavoda za prostorno uređenje: |
| M.P. | Željka Kučinić, dipl.ing.arh. potpis |
| Pečat voditelja izrade Elaborata: | Voditelj izrade Elaborata: |
| M.P. | Vitimir Štokić, dipl.ing.arh. potpis |
| Stručni tim u izradi Plana: | |
| Pečat Općinskog vijeća: | Predsjednik Odbora za Statut i poslovnik Općinskog vijeća Općine Rugvica: |
| M.P. | Daniel Ivanović potpis |
| Istovjetnost ovog Plana s izvornikom objava: | Istovjetnost ovog Plana s izvornikom objava: |
| M.P. (Pečat nadležnog tijela) | potpis |