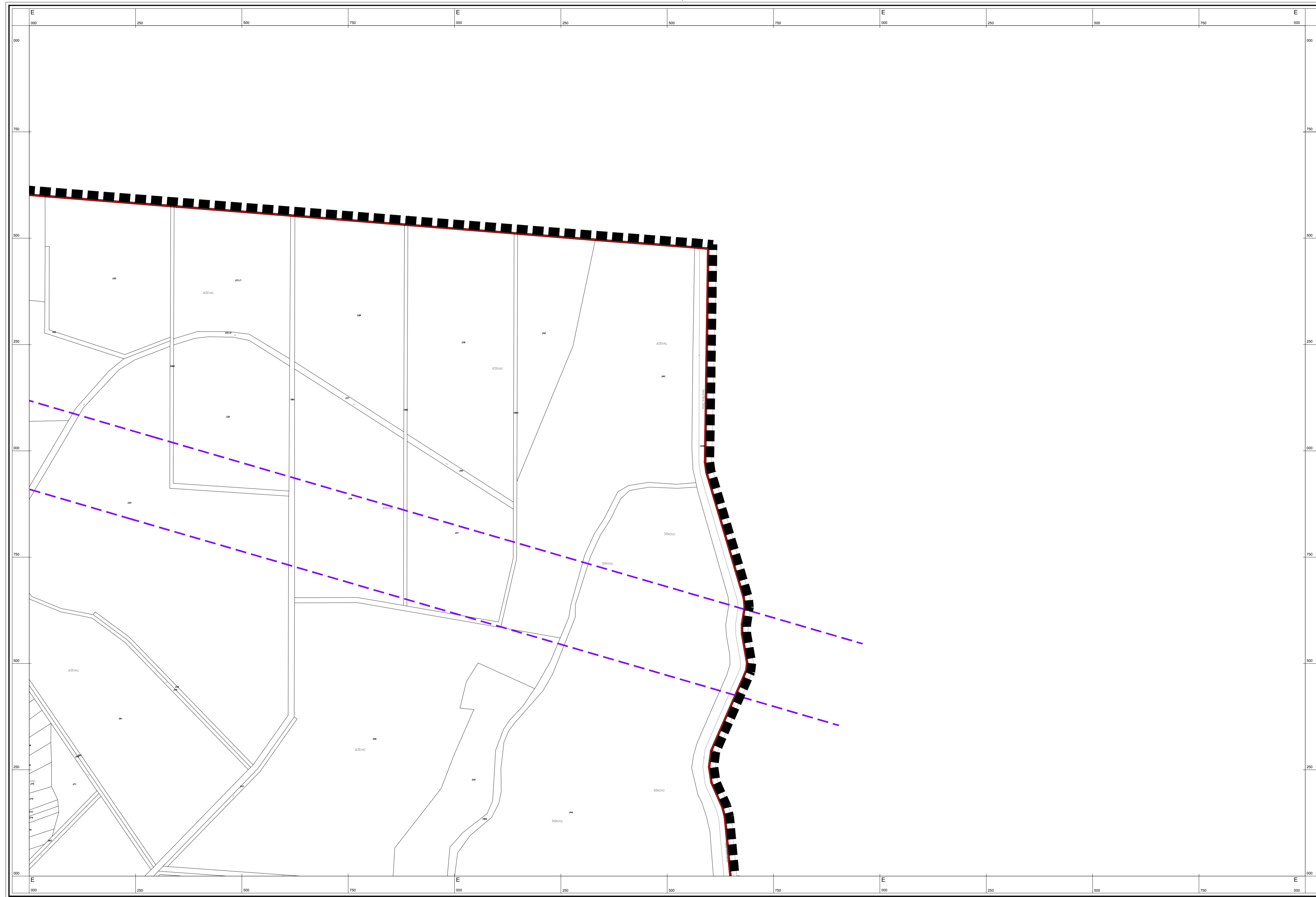


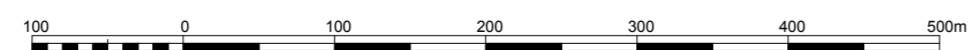
5.21.4-106-10 Lonjica



© Državna geodetska uprava Republike Hrvatske

Mjerilo 1 : 5000

Izradba: Geodetski zavod d.d. Osijek



1 cm na karti je 50 m u prirodi

Hrvatski terestrički referentni sustav 1995.55 poprečne Mercatorove projekcije (HTRS96/TM)

Aerofotogrametrijsko snimanje: 2011. god.

TUMAČ PLANSKOG ZNAKOVILJA:

GRANICE

- GRANICA OBUHVATA PLANA
- GRANICA NASELJA
- POVRŠINA NASELJA
- POVRŠINA IZVAN NASELJA ZA IZDOJENE NAMJENE
- OBUHVAT URBANISTIČKOG PLANA UREĐENJA
- DONESENI DETALJNI PLAN UREĐENJA

NAMJENA PROSTORA / POVRŠINA

- | | | |
|--|--|--|
| | | MJEŠOVITA NAMJENA - PRETEŽITO STAMBENA |
| | | JAVNA I DRUŠTVENA NAMJENA |
| | | GOSPODARSKA NAMJENA - PROIZVODNA |
| | | GOSPODARSKA NAMJENA - POSLOVNA |
| | | GOSPODARSKA NAMJENA - KOMUNALNO SERVISNA (K3-1 - reciklažno dvorište, K3-2 - reciklažno dvorište za građevinski otpad) |
| | | GOSPODARSKA NAMJENA - FARMA |
| | | TURISTIČKA NAMJENA |
| | | SPORTSKO REKREACIJSKA NAMJENA |
| | | ZAŠTITNE ZELENE POVRŠINE |
| | | POSEBNA NAMJENA (MUP) |
| | | INFRASTRUKTURNI SUSTAVI |
| | | GROBLJE |
| | | VODNE POVRŠINE (potok, kanal, jezero) |
| | | EKSPLOATACIJSKO POLJE ŠLJUNKA |
| | | EKSPLOATACIJSKO POLJE NAFTI I PLINA |
| | | ŠUME I POJAS 50m OD RUBA ŠUME |

PROMET

- | | | |
|--|--|--------------------------------|
| | | REGULACIJSKA LINIJA PROMETNICE |
| | | KORIDOR AUTOCESTE |
| | | KORIDOR CESTE |
| | | KORIDOR ŽELJEZNICE |

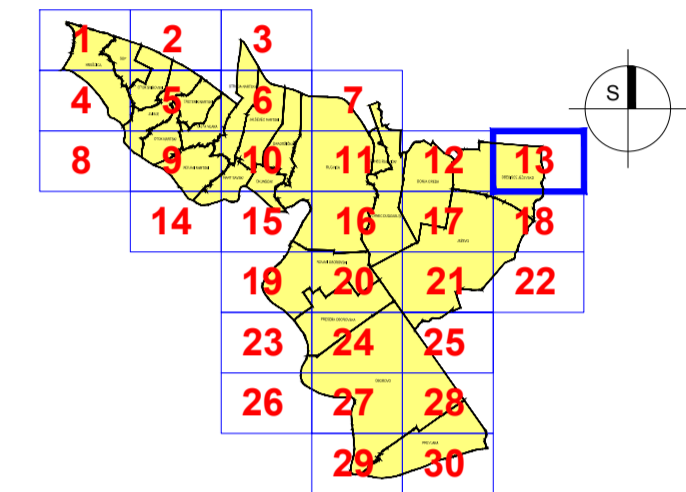
INFRASTRUKTURNI KORIDORI

- GRANICA KORIDORA DALEKOVODA
- GRANICA ZAŠTITNOG KORIDORA PLINOVODA/ NAFTOVODA

OZNAKE

- BENZINSKA POSTAJA
- RIJEČKA ŽUPANIJSKA LUKA I PRISTANIŠTE

4.13 GRAĐEVINSKA PODRUČJA



Županija: ZAGREBAČKA ŽUPANIJA	
Jednica lokalne samouprave: OPĆINA RUGVICA	
Naziv i faza izrade Plana: PROSTORNI PLAN UREĐENJA OPĆINE RUGVICA ELABORAT PROŠIŠĆENOG TEKSTA ODREDBI ZA PROVOĐENJE I GRAFIČKOG DIJELA PLANA („Službeni glasnik Općine Rugvica“, broj 205, 6/07, 4/10, 1/13, 7/14, 2/15 - pročišćeni tekst, 2/16 i 3/16 - pročišćeni tekst)	
Naziv kartografskog prikaza: GRAĐEVINSKA PODRUČJA	
Broj kartografskog prikaza: 4.13	Mjerilo kartografskog prikaza: 1:5000
Objava Odluke Općinskog vijeća o Izradi Plana:	Objava Odluke Općinskog vijeća o donošenju Plana:
Datum objave javne rasprave:	Javni uvid održan:
Pečat tijela odgovornog za provođenje javne rasprave: M.P.	Odgovorna osoba za provođenje javne rasprave: potpis
Mlađenje na Konačni prijedlog Plana prema članku 107. Zakona o prostornom uređenju ("Narodne novine", br. 153/13):	
Izradivač elaborata: Zavod za prostorno uređenje Zagrebačke županije Ulica grada Vukovara 72., 10000 Zagreb	
Pečat izradivača Elaborata: M.P.	Ravnateljica Zavoda za prostorno uređenje: Željka Kučinić, dipl.ing.arh. potpis
Pečat voditelja izrade Elaborata: M.P.	Voditelj izrade Elaborata: Vitimir Štokić, dipl.ing.arh. potpis
Stužni tim u Izradi Plana:	
Pečat Općinskog vijeća: M.P.	Predsjednik Odbora za Statut i poslovnik Općinskog vijeća Općine Rugvica Daniel Ivanović potpis
Istovjetnost ovog Plana s izvornikom ovjerava: M.P. (Pečat nadležnog tijela)	Istovjetnost ovog Plana s izvornikom ovjerava: potpis