









### 4.3. GRAĐEVINSKA PODRUČJA




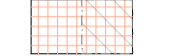



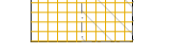

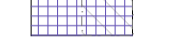










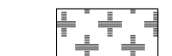
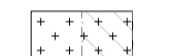






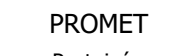

APE

#### TUMAČ PLANSKOG ZNAKOVLJA:









##### GRANICE

-  GRANICA OBUHVATA PLANA
-  GRANICA NASELJA
-  POVRŠINA NASELJA
-  POVRŠINA IZVAN NASELJA ZA IZDOJENE NAMJENE
-  POVRŠINA NEIZGRADENOG I NEUREĐENOG GRAĐEVINSKOG PODRUČJA ZA KOJU JE PROPISANA DETALJNOST UPU-a
-  OBUHVAT USVOJENOG URBANISTIČKOG PLANA UREĐENJA
-  OBUHVAT PLANIRANOG URBANISTIČKOG PLANA UREĐENJA
-  OBUHVAT USVOJENOG DETALJNOG PLANA UREĐENJA



##### NAMJENA PROSTORA / POVRŠINA

- |   |   |  |
|---|---|--|
|  Izgrađeno |  Netzgrađeno (ostaci / nasipi) | MJEŠOVITA NAMJENA - PRETEŽITO STAMBENA   |
|  Izgrađeno |  Netzgrađeno                   | JAVNA I DRUŠTVENA NAMJENA  |
|  Izgrađeno |  Netzgrađeno                   | GOSPODARSKA NAMJENA - PROIZVODNA   |
|  Izgrađeno |  Netzgrađeno                   | GOSPODARSKA NAMJENA - POSLOVNA   |
|  Izgrađeno |  Netzgrađeno                   | GOSPODARSKA NAMJENA - KOMUNALNO SERVISNA (K3-1 - reciklažno dvorište, K3-2 - reciklažno dvorište za građevinski otpad) |
|  Izgrađeno |  Netzgrađeno                   | GOSPODARSKA NAMJENA - FARMA  |
|  Izgrađeno |  Netzgrađeno                   | TURISTIČKA NAMJENA   |
|  Izgrađeno |  Netzgrađeno                   | SPORTSKO REKREACIJSKA NAMJENA  |
|  Izgrađeno |  Netzgrađeno                   | ZAŠTITNE ZELENE POVRŠINE   |
|  Izgrađeno |  Netzgrađeno                   | POSEBNA NAMJENA (MUP)  |
|  Izgrađeno |  Netzgrađeno                   | INFRASTRUKTURNI SUSTAVI  |
|  Izgrađeno |  Netzgrađeno                   | GROBLJE  |
|  Izgrađeno |  Netzgrađeno                   | VODNE POVRŠINE (potok, kanal, jezero)  |
|  Izgrađeno |  Netzgrađeno                   | EKSPLOATACIJSKO POLJE ŠLJUNKA  |
|  Izgrađeno |  Netzgrađeno                   | EKSPLOATACIJSKO POLJE NAFTE I PLINA  |



##### PROMET

- |   |   |                                |
|---|---|--------------------------------|
|  Postojeće   |  Planirano   | REGULACIJSKA LINIJA PROMETNICE |
|  Postojeće   |  Planirano   | KORIDOR AUTOCESTE              |
|  Postojeće  |  Planirano  | KORIDOR CESTE                  |
|  Postojeće |  Planirano | KORIDOR ŽELJEZNICE             |



##### INFRASTRUKTURNI KORIDORI

-  GRANICA KORIDORA DALEKOVODA
-  GRANICA ZAŠTITNOG KORIDORA PLINOVODA/ NAFTOVODA

##### OZNAKE



-  BENZINSKA POSTAJA
-  RJEČKA ŽUPANIJSKA LUKA I PRISTANIŠTE

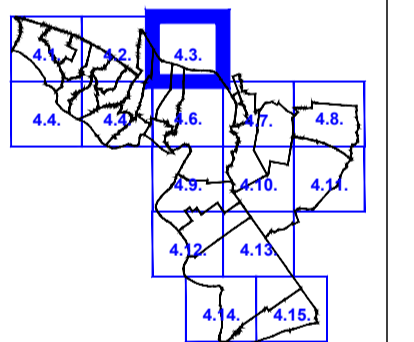
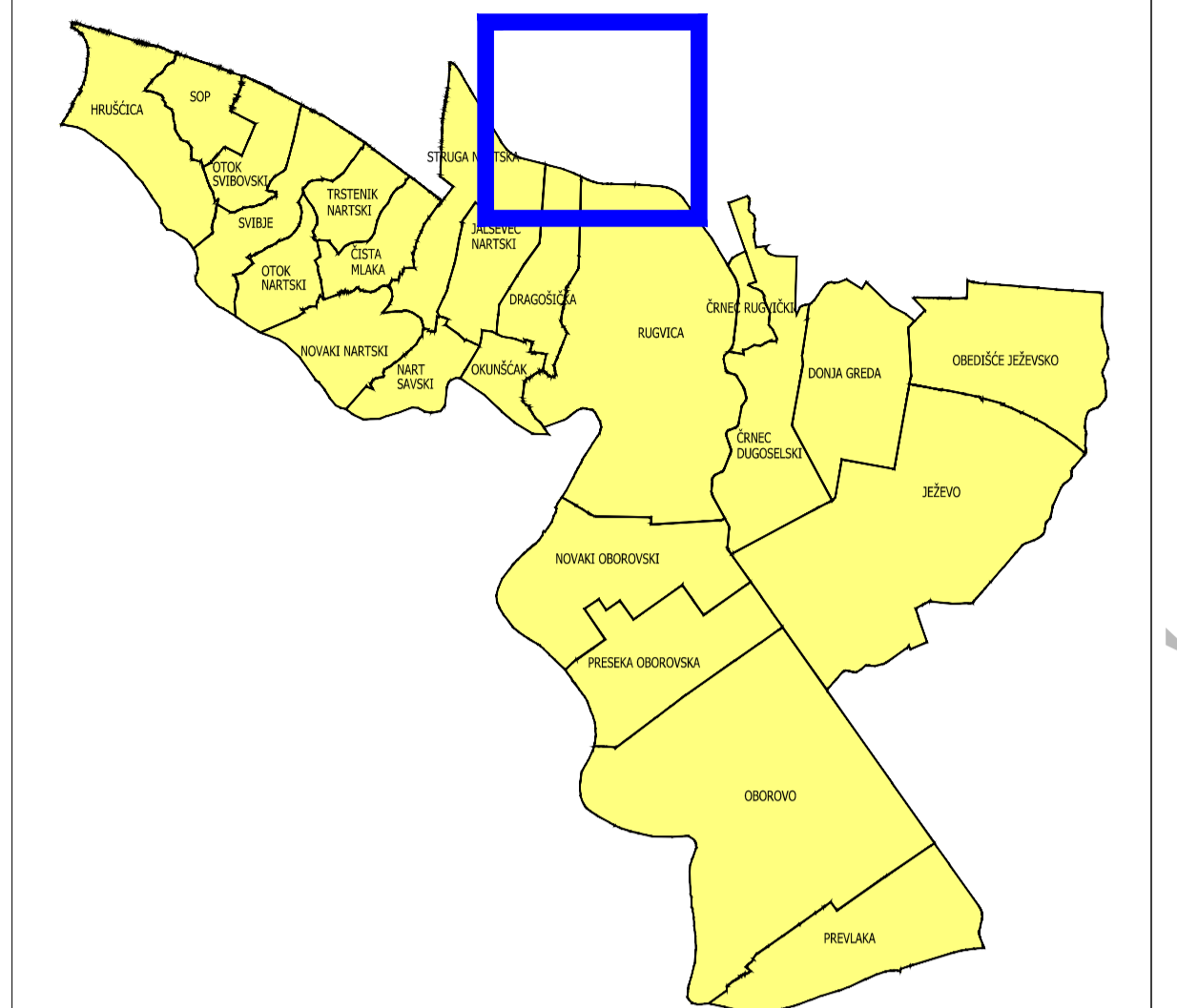
##### ZONE ZAŠTITE POVJESNIH NASELJA, POJEDINAČNIH GRAĐEVINA I NJIHOVIH SKLOPOVA

-  ZONA ZAŠTITE POVJESNOG NASELJA
-  KONTAKTNA ZONA ZAŠTITE NASELJA

##### PRIKAZ ZAŠTIĆENIH KULTURNIH DOBARA

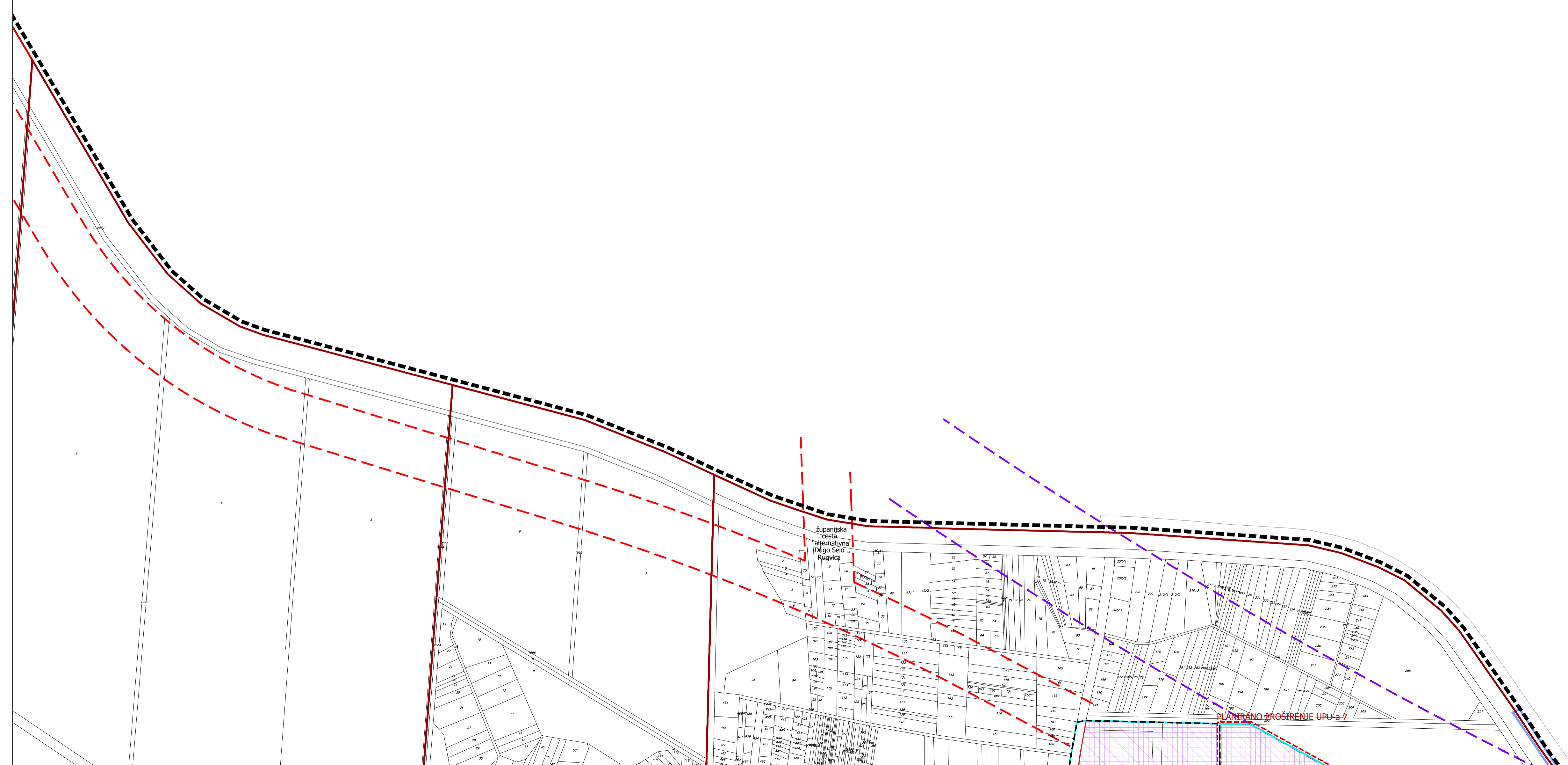
##### POVIJESNI SKLOP I GRAĐEVINA

-  SAKRALNA GRAĐEVINA - CRKVA
-  SAKRALNA GRAĐEVINA - KAPELE, POKLONICI



M 1:5,000  
0 50 100 200 500 M  
1 cm na karti je 50 m u prirodi

Županija: ZAGREBAČKA	Općina: RUGVICA
Naziv prostornog plana: VI. IZMJENE I DOPUNE PROSTORNOG PLANA UREĐENJA OPĆINE RUGVICA	
Naziv kartografskog prikaza: GRAĐEVINSKA PODRUČJA	
Broj kartografskog prikaza: 4.3.	Mjerilo kartografskog prikaza: 1 : 5 000
Odluka o izradi plana: Službeni glasnik Općine Rugvica br. 7/17, 1/18	Odluka o donošenju plana: Službeni glasnik Općine Rugvica br. 1/19
Javna rasprava (datum objave): 9. kolovoza 2018. godine 29. listopada 2018. godine	Javni uvid od izdan: od 17. do 31. kolovoza 2018. godine od 8. do 16. studenoga 2018. godine
Pečat tijela odgovornog za provođenje javne rasprave: M.P.	Odgovorna osoba za provođenje javne rasprave: MATO ČIČAK, dipl.ing. Općinski načelnik
Suglasnost na plan: Mišljenje na konačni prijedlog plana Zavoda za prostorno uređenje Zagrebačke županije (KLASA: 350-02/18-03/1, URBROJ:238/1-126-19-2 od 9. siječnja 2019. godine.)	
Pravna osoba koja je izradila plan: APE d.o.o. za arhitekturu, planiranje i ostale poslovne djelatnosti Ozaljska 61, 10000 Zagreb, tel 01/309-7572 fax 01/301-1417	
Pečat pravne osobe koja je izradila plan: M.P.	Odgovorna osoba: SANDRA JAKOPEC, dipl. ing. arh.
Odgovorni voditelj izrade nacrtu prijedloga plana: MIRELA ČORDAŠ, dipl.ing.arh.	
Stručni tim u izradi plana: NIKŠA BOŽIĆ, dipl.ing.arh. SANDRA JAKOPEC, dipl.ing.arh. IVANA PANGIROV, dipl.ing.arh.	
VLATKA ŽUNEC, mag.ing.arh. MARJANA ZLODRE, mag.ing.arh. JULIKA BJELOBABA, dipl.arh.	
Pečat predstavničkog tijela: M.P.	Predsjednik predstavničkog tijela: ANA MUNIĆ, predsjednica Općinskog vijeća
Istovjetnost ovog prostornog plana s izvornikom ovjerava: M.P.	
Pečat nadležnog tijela: M.P.	



VI. IZMJENE I DOPUNE PROSTORNOG PLANA UREĐENJA OPĆINE RUGVICA