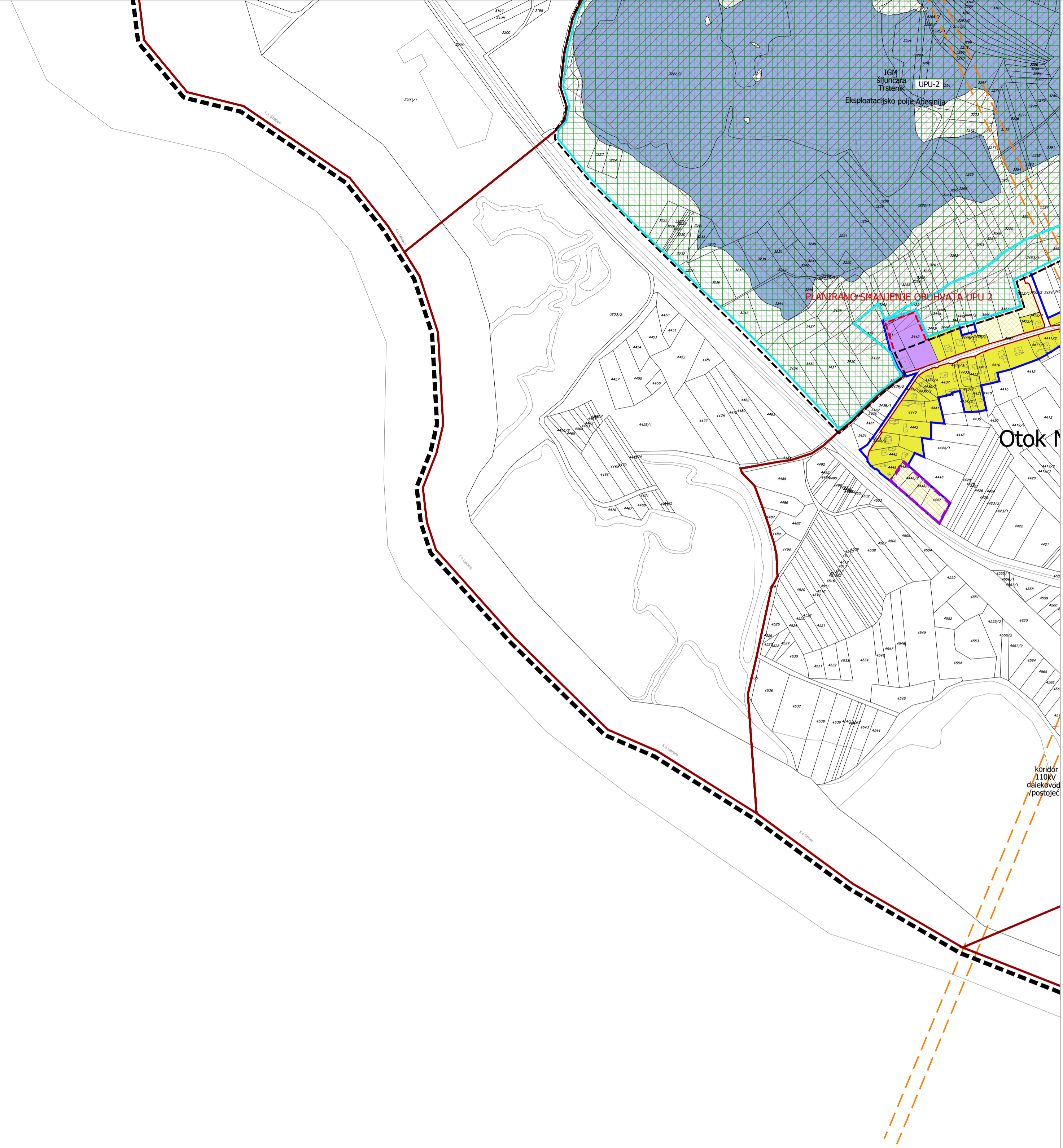


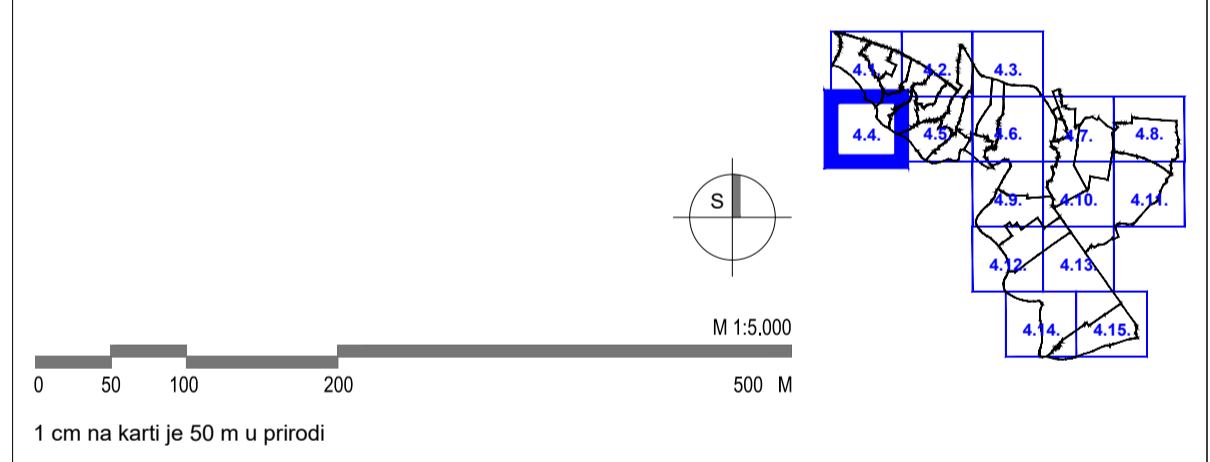
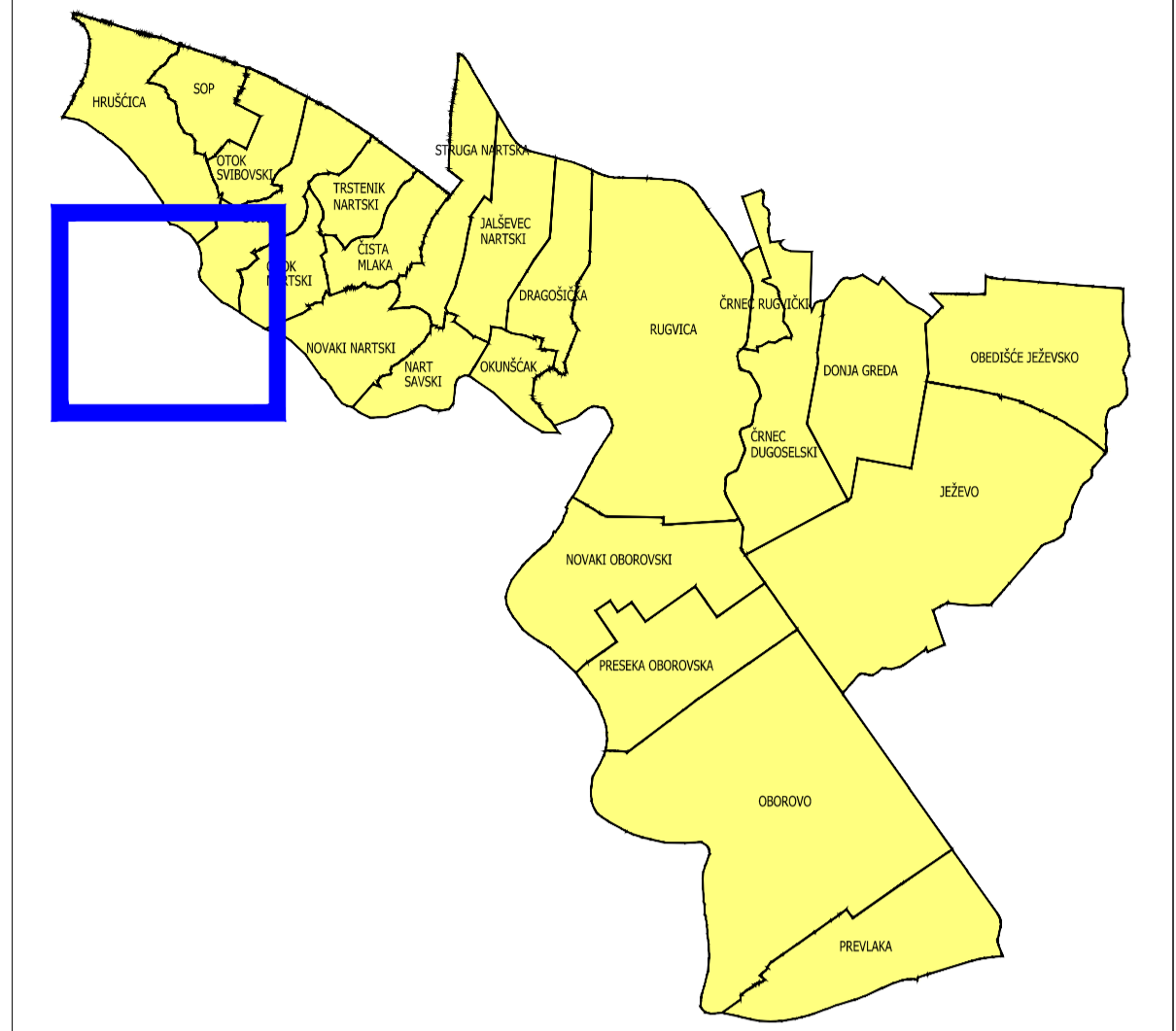
4.4. GRAĐEVINSKA PODRUČJA

APE



TUMAČ PLANSKOG ZNAKOVLJA:

- GRANICE**
- GRANICA OBUHVATA PLANA
 - GRANICA NASELJA
 - POVRŠINA NASELJA
 - POVRŠINA IZVAN NASELJA ZA IZDOJENE NAMJENE
 - POVRŠINA NEIZGRADENOG I NEUREĐENOG GRAĐEVINSKOG PODRUČJA ZA KOJU JE PROPISANA DETALJNOST UPU-a
 - OBUHVAT USVOJENOG URBANISTIČKOG PLANA UREĐENJA
 - OBUHVATA PLANIRANOG URBANISTIČKOG PLANA UREĐENJA
 - OBUHVAT USVOJENOG DETALJNOG PLANA UREĐENJA
- NAMJENA PROSTORA / POVRŠINA**
- | Izgrađeno | Netzgrađeno | NAMJENA |
|-----------|-------------|--|
| [Pattern] | [Pattern] | MJEŠOVITA NAMJENA - PRETEŽITO STAMBENA |
| [Pattern] | [Pattern] | JAVNA I DRUŠTVENA NAMJENA |
| [Pattern] | [Pattern] | GOSPODARSKA NAMJENA - PROIZVODNA |
| [Pattern] | [Pattern] | GOSPODARSKA NAMJENA - POSLOVNA |
| [Pattern] | [Pattern] | GOSPODARSKA NAMJENA - KOMUNALNO SERVISNA (K3-1 - reciklažno dvorište, K3-2 - reciklažno dvorište za građevinski otpad) |
| [Pattern] | [Pattern] | GOSPODARSKA NAMJENA - FARMA |
| [Pattern] | [Pattern] | TURISTIČKA NAMJENA |
| [Pattern] | [Pattern] | SPORTSKO REKREACIJSKA NAMJENA |
| [Pattern] | [Pattern] | ZAŠTITNE ZELENE POVRŠINE |
| [Pattern] | [Pattern] | POSEBNA NAMJENA (MUP) |
| [Pattern] | [Pattern] | INFRASTRUKTURNI SUSSTAVI |
| [Pattern] | [Pattern] | GROBLJE |
| [Pattern] | [Pattern] | VODNE POVRŠINE (potok, kanal, jezero) |
| [Pattern] | [Pattern] | EKSPLOATACIJSKO POLJE ŠLJUNKA |
| [Pattern] | [Pattern] | EKSPLOATACIJSKO POLJE NAFTE I PLINA |
- PROMET**
- | Postojeće | Planirano | NAMJENA |
|-----------|-----------|--------------------------------|
| [Line] | [Line] | REGULACIJSKA LINIJA PROMETNICE |
| [Line] | [Line] | KORIDOR AUTOCESTE |
| [Line] | [Line] | KORIDOR CESTE |
| [Line] | [Line] | KORIDOR ŽELJEZNICE |
- INFRASTRUKTURNI KORIDORI**
- GRANICA KORIDORA DALEKOVODA
 - GRANICA ZAŠTITNOG KORIDORA PLINOVODA/ NAFTOVODA
- OZNAKE**
- BENZINSKA POSTAJA
 - RJEČKA ŽUPANIJSKA LUKA I PRISTANIŠTE
- ZONE ZAŠTITE POVJESNIH NASELJA, POJEDINAČNIH GRAĐEVINA I NJIHOVIH SKLOPOVA**
- ZONA ZAŠTITE POVJESNOG NASELJA
 - KONTAKTNA ZONA ZAŠTITE NASELJA
- PRIKAZ ZAŠTIĆENIH KULTURNIH DOBARA**
- POVIJESNI SKLOP I GRAĐEVINA**
- SAKRALNA GRAĐEVINA - CRKVA
 - SAKRALNA GRAĐEVINA - KAPELE, POKLONICI



Županija: ZAGREBAČKA	Općina: RUGVICA
Naziv prostornog plana: VI. IZMJENE I DOPUNE PROSTORNOG PLANA UREĐENJA OPĆINE RUGVICA	
Naziv kartografskog prikaza: GRAĐEVINSKA PODRUČJA	
Broj kartografskog prikaza: 4.4.	Mjerilo kartografskog prikaza: 1 : 5 000
Odluka o izradi plana: Službeni glasnik Općine Rugvica br. 7/17, 1/18	Odluka o donošenju plana: Službeni glasnik Općine Rugvica br. 1/19
Javna rasprava (datum objave): 9. kolovoza 2018. godine 29. listopada 2018. godine	Javni uvid odbran: od 17. do 31. kolovoza 2018. godine od 8. do 16. studenoga 2018. godine
Pečat tijela odgovornog za provođenje javne rasprave: M.P.	Odgovorna osoba za provođenje javne rasprave: MATO ČIČAK, dipl.ing. Općinski načelnik
Suglasnost na plan: Mišljenje na konačni prijedlog plana Zavoda za prostorno uređenje Zagrebačke županije (KLASA: 350-02/18-03/1, URBROJ:238/1-126-19-2 od 9. siječnja 2019. godine.)	
Pravna osoba koja je izradila plan: APE d.o.o. za arhitekturu, planiranje i ostale poslovne djelatnosti Ozaljska 61, 10000 Zagreb, tel 01/309-7572 fax 01/301-1417	
Pečat pravne osobe koja je izradila plan: M.P.	Odgovorna osoba: SANDRA JAKOPEC, dipl. ing. arh.
Odgovorni voditelj izrade nacrtu prijedloga plana: MIRELA ČORDAŠ, dipl.ing.arh.	
Stručni tim u izradi plana: NIKŠA BOŽIĆ, dipl.ing.arh. SANDRA JAKOPEC, dipl.ing.arh. IVANA PANGIROV, dipl.ing.arh. VLATKA ŽUNEC, mag.ing.arh. MARJANA ZLODRE, mag.ing.arh. JULIJA BJELOBABA, dipl.arh.	
Pečat predstavničkog tijela: M.P.	Predsjednik predstavničkog tijela: ANA MUNIĆ, predsjednica Općinskog vijeća
Istovjetnost ovog prostornog plana s izvornikom ovjerava: M.P.	Pečat nadležnog tijela: M.P.

VI. IZMJENE I DOPUNE PROSTORNOG PLANA UREĐENJA OPĆINE RUGVICA