

4.6. GRAĐEVINSKA PODRUČJA

APE

TUMAČ PLANSKOG ZNAKOVLJA:

GRANICE

- GRANICA OBUHVATA PLANA
- GRANICA NASELJA
- POVRŠINA NASELJA
- POVRŠINA IZVAN NASELJA ZA IZDOJENE NAMJENE
- POVRŠINA NEIZGRADENOG I NEUREĐENOG GRAĐEVINSKOG PODRUČJA ZA KOJU JE PROPISANA DETALJNOST UPU-a
- OBUHVAT USVOJENOG URBANISTIČKOG PLANA UREĐENJA
- OBUHVATA PLANIRANOG URBANISTIČKOG PLANA UREĐENJA
- OBUHVAT USVOJENOG DETALJNOG PLANA UREĐENJA

NAMJENA PROSTORA / POVRŠINA

- | | | |
|--|--|--|
| | | MJEŠOVITA NAMJENA - PRETEŽITO STAMBENA |
| | | JAVNA I DRUŠTVENA NAMJENA |
| | | GOSPODARSKA NAMJENA - PROIZVODNA |
| | | GOSPODARSKA NAMJENA - POSLOVNA |
| | | GOSPODARSKA NAMJENA - KOMUNALNO SERVISNA (K3-1 - reciklažno dvorište, K3-2 - reciklažno dvorište za građevinski otpad) |
| | | GOSPODARSKA NAMJENA - FARMA |
| | | TURISTIČKA NAMJENA |
| | | SPORTSKO REKREACIJSKA NAMJENA |
| | | ZAŠTITNE ZELENE POVRŠINE |
| | | POSEBNA NAMJENA (MUP) |
| | | INFRASTRUKTURNI SUSTAVI |
| | | GROBLJE |
| | | VODNE POVRŠINE (potok, kanal, jezero) |
| | | EKSPLOATACIJSKO POLJE ŠLJUNKA |
| | | EKSPLOATACIJSKO POLJE NAFTE I PLINA |

PROMET

- | | | |
|--|--|--|
| | | REGULACIJSKA LINIJA PROMETNICE |
| | | KORIDOR AUTOCESTE |
| | | KORIDOR AUTOCESTOVNE OBILAZNICE /u istraživanju/ |
| | | KORIDOR CESTE |
| | | KORIDOR ŽELJEZNICE /u istraživanju/ |

INFRASTRUKTURNI KORIDORI

- GRANICA KORIDORA DALEKOVODA
- GRANICA ZAŠTITNOG KORIDORA PLINOVODA/ NAFTOVODA

OZNAKE

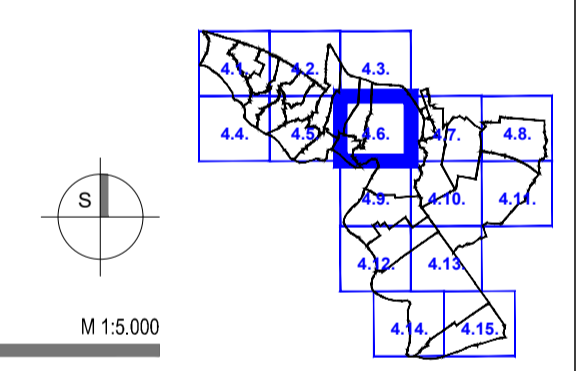
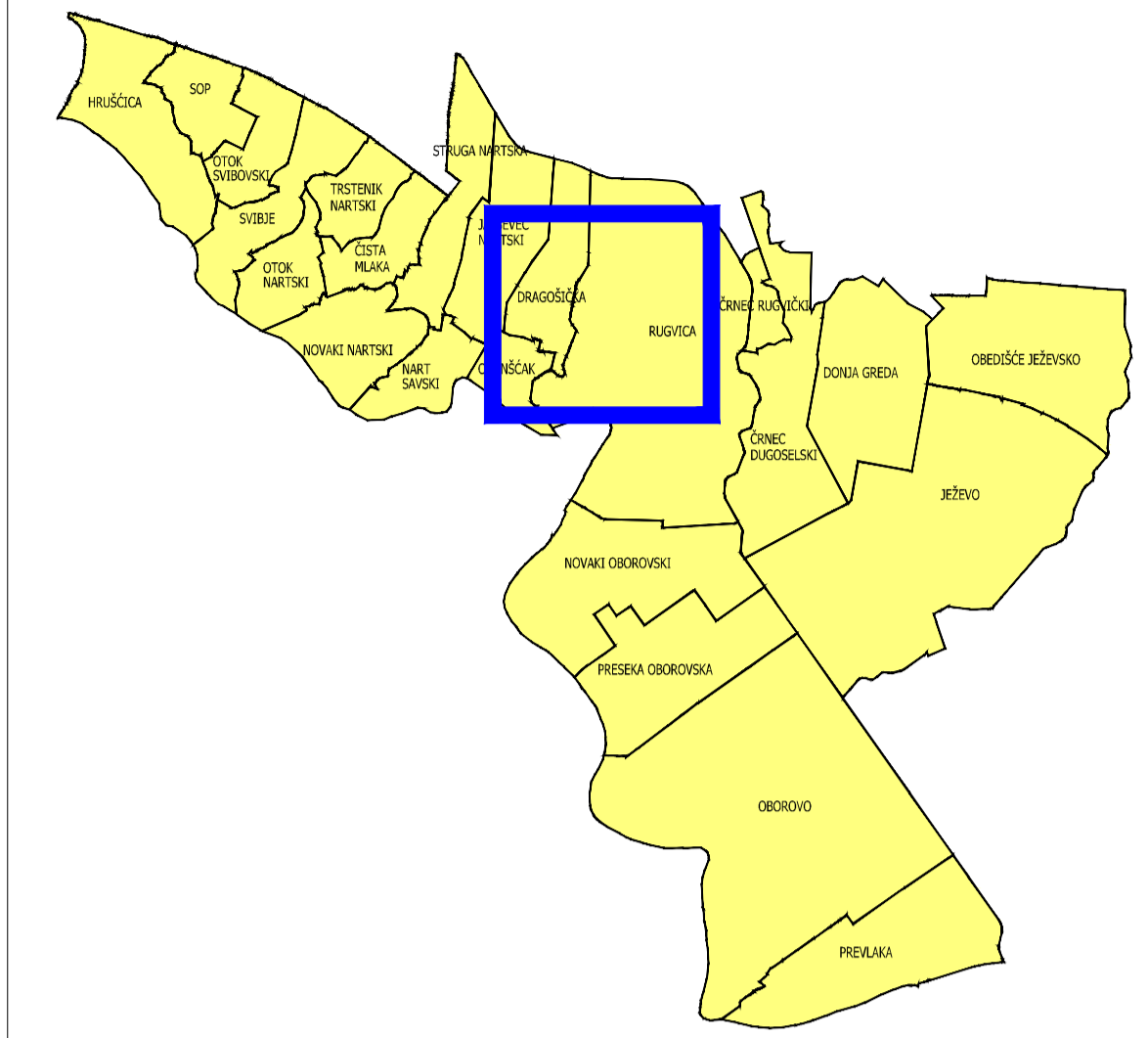
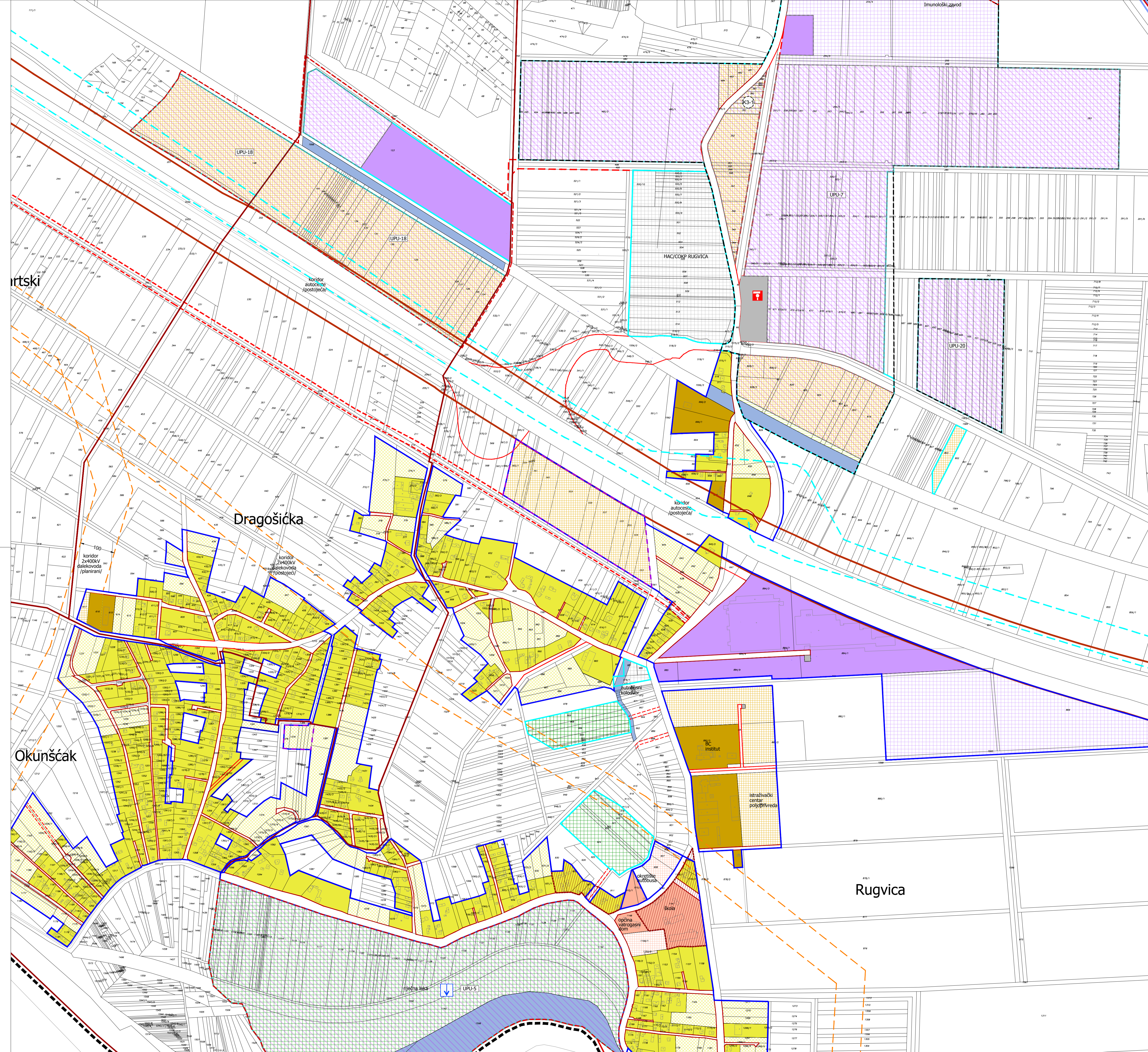
- BENZINSKA POSTAJA
- RJEČNA DRŽAVNA LUKA I PRISTANIŠTE

ZONE ZAŠTITE POVJESNIH NASELJA, POJEDINAČNIH GRAĐEVINA I NJIHOVIH SKLOPOVA

- ZONA ZAŠTITE POVJESNOG NASELJA
- KONTAKTNA ZONA ZAŠTITE NASELJA

PRIKAZ ZAŠTIĆENIH KULTURNIH DOBARA

- POVJESNI SKLOP I GRAĐEVINA
- SAKRALNA GRAĐEVINA - CRKVA
- SAKRALNA GRAĐEVINA - KAPELE, POKLONICI



| | | | |
|--|--|---|--|
| Županija: ZAGREBAČKA | | Općina: RUGVICA | |
| Naziv prostornog plana: VIII. IZMJENE I DOPUNE PROSTORNOG PLANA UREĐENJA OPĆINE RUGVICA | | | |
| Naziv kartografskog prikaza: GRAĐEVINSKA PODRUČJA | | | |
| Broj kartografskog prikaza: 4.6. | | Mjerilo kartografskog prikaza: 1 : 5 000 | |
| Odluka o izradi plana: Službeni glasnik Općine Rugvica br. 4/21, 5/22 | | Odluka o donošenju plana: Službeni glasnik Općine Rugvica br. 4/23 | |
| Javna rasprava (datum objave): 14. i 16. lipnja 2023. godine | | Javni uvid održan: od 20. do 30. lipnja 2023. godine | |
| Pečat tijela odgovornog za provođenje javne rasprave: M.P. | | Odgovorna osoba za provođenje javne rasprave: MATO ČIČAK, dipl.ing. Općinski načelnik | |
| Suglasnost na plan: Mlajšijeje na kerani prijedlog plana JU Zavod za prostorno uređenje Zagrebačke županije (KLASA: 350-02/23-036, URBROJ: 238/1-126-23-2 od 13. srpnja 2023. godine) | | | |
| Pravna osoba koja je izradila plan: APE d.o.o. za arhitekturu, planiranje i ostale poslovne djelatnosti Ozaljska 61, 10000 Zagreb, tel 01/309-7572 fax 01/301-1417 | | | |
| Pečat pravne osobe koja je izradila plan: M.P. | | Odgovorna osoba: MIRELA ČORDAŠ, dipl. ing. arh. | |
| Odgovorni voditelj izrade nacрта prijedloga plana: MIRELA ČORDAŠ, dipl.ing.arh. | | | |
| Stručni tim u izradi plana: SANDRA JAKOPEC, dipl.ing.arh. IVANA PANCIROV, dipl.ing.arh. VLATKA ŽLJINEC, mag.ing.arh. NIKOLA FRANCIĆ, mag.ing.arh. MARIJANA ZLODRE UJDIR, mag.ing.arh. ESTERA GOBAC-TRINVIĆ, dipl.biol. | | | |
| Pečat predstavničkog tijela: M.P. | | Predsjednik predstavničkog tijela: NENAD JAKŠIĆ, predsjednik Općinskog vijeća | |
| Istovjetnost ovog prostornog plana s izvornikom ovjerava: Pečat nadležnog tijela: M.P. | | | |