

4. OBLICI KORIŠTENJA I NAČIN GRADNJE

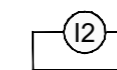
TUMAČ ZNAKOVA



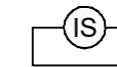
OBUH VAT UPU-a

postojeće planirano


NAMJENA POVRŠINA



GOSPODARSKA NAMJENA - PROIZVODNA  
I2 - pretežito zanatska



POVRŠINE INFRASTRUKTURNIH SUSTAVA  
(prometni i infrastrukturni koridori)



KANAL

OBLICI KORIŠTENJA



NOVA GRADNJA

NAČIN GRADNJE



ZONA GRADNJE

$K_g = \max. 0.6$   
 $H = \max. 25.0 \text{ m}$   
veličina građevne čestice = min. 1000 m<sup>2</sup>  
širina građevne čestice = min. 20 m<sup>2</sup>  
udaljenost od regulacijskog pravca = min. 10.0 m  
udaljenost od granice građevne čestice = h/2 (min. 3.0 m)



Županija:	ZAGREBAČKA	Općina:	RUGVICA
Naziv prostornog plana:	URBANISTIČKI PLAN UREĐENJA GOSPODARSKE ZONE "KAMENKE" (UPU 22) <b>PRIJEDLOG PLANA</b>		
Naziv kartografskog prikaza:	OBLICI KORIŠTENJA I NAČIN GRADNJE		
Broj kartografskog prikaza:	4.	Mjerilo kartografskog prikaza:	1 : 2 000
Odluka o izradi plana:	Službeni glasnik Općine Rugvica xx/20	Odluka predstavničkog tijela o donošenju plana:	Službeni glasnik Općine Rugvica 4/20
Javna rasprava (datum objave):	18. rujna 2020.	Javni uvid održan:	od 23. rujna do 23. listopada 2020.
Pečat tijela odgovornog za provođenje javne rasprave:	M.P.	Odgovorna osoba za provođenje javne rasprave:	MATO ČIČAK, dipl.ing., Općinski načelnik
Pravna osoba koja je izradila plan:	APE d.o.o. za arhitekturu, planiranje i ostale poslovne djelatnosti Ozaljska 61, 10000 Zagreb, tel/fax. 01/309-7572		
Pečat pravne osobe koja je izradila plan:		Odgovorna osoba:	SANDRA JAKOPEC, dipl.ing.arh.
Odgovorni voditelj izrade nacrtia prijedloga plana:	MIRELA ČORDAŠ, dipl.ing.arh.		
Stručni tim u izradi plana:	SANDRA JAKOPEC, dipl.ing.arh. NIKŠA BOŽIĆ, dipl.ing.arh. IVANA PANCIROV, dipl.ing.arh.	VLATKA ŽUNEC, mag.ing.arch. MARIJANA ZLODRE, mag.ing.arch.	
Pečat predstavničkog tijela:	M.P.	Predsjednica predstavničkog tijela:	ANA MUNIĆ, predsjednica Općinskog vijeća
Istovjetnost ovog prostornog plana s izvornikom ovjerava:		Pečat nadležnog tijela:	M.P.